



ITINERARI



Distància aproximada: **1,3 km**

Descripció: Pujada al cim del castell de Sant Joan. S'hi arriba agafant el primer trencant a l'esquerra del camí que condueix a la cala de Sant Francesc. L'accés es fa a través d'un camí asfaltat. De nou, cal tenir present que aquest camí supera un desnivell de gairebé 175 m, per la qual cosa s'aconsella valorar la necessitat d'emprar un mitjà de transport.

Alguns punts d'interès del recorregut:

11. Mirador.

És un petit replà que es troba abans d'arribar al cim i des del qual s'obre una magnífica panoràmica dels penya-segats de Sant Joan, del port i de la badia.

12. Ermita de Sant Joan.


Aquesta capella, documentada des del segle XV, està dedicada a sant Joan Baptista.

13. Castell de Sant Joan.


Les primeres notícies d'aquest castell daten del segle XI, tot i que la seva època de màxima esplendor se situa entre els segles XIII i XV. Recentment, un equip d'arquitectes n'ha rehabilitat tot l'entorn. Des d'aquesta talaia s'albira gairebé tot el terme municipal així com una bona part dels pobles veïns. (*)

Altres opcions:


- Si es va a peu, es pot baixar per un corriol del vessant nord que arriba fins a sota de Santa Bàrbara i a través del qual enllaçarem amb l'itinerari D.
- També es pot pujar a peu seguint l'antic camí que surt del barri de Sa Carbonera i que va combinant trossos sense asfaltar amb trams asfaltats i escales.



MIRADOR



ERMITA DE SANT JOAN



CASTELL DE SANT JOAN

11

12

13