

D

ITINERARI

A B C **D** E FDistància aproximada: **2,5 km**

Descripció: Sortint del carrer Ample es puja pel carrer de Raval per anar a parar al camí de Santa Bàrbara. Des d'aquí anirem fins a la cala de Santa Cristina, passant pel Jardí Botànic de Pinya de Rosa i per la cala de Treumal. A través del carrer de Mauri Serra es pot enllaçar amb l'itinerari E. Tota la ruta es fa per un camí asfaltat que fins al collet de Santa Bàrbara és de pujada. A partir d'aquí, el camí fa baixada fins a arribar a les cales.

Alguns punts d'interès del recorregut:

14. Ermita de Santa Bàrbara.

Es tracta d'un conjunt d'edificacions format per la capella de Santa Bàrbara, d'estil romànic i datada aproximadament al segle XII, i per una casa i una torre de defensa del segle XVI.

15. Jardí Botànic Pinya de Rosa.

Estació botànica iniciada a partir del 1945 que en l'actualitat aplega més de 7.000 espècies diferents. (*)

16. Cales de Treumal i Santa Cristina.

A la primera hi ha la partió entre els termes de Blanes i Lloret. Ambdues platges disposen de guinguetes per menjar durant la temporada d'estiu.


17- Ermita de Santa Cristina.

Aquesta ermita té un altar neoclàssic; per la banda de darrere trobem una plaça amb l'anomenat Pi Gros al centre. Per la diada de la santa (24 de juliol) s'hi celebra una romeria marítima des de Lloret de Mar.

Altres opcions:

- Abans d'enfilar la pujada de Santa Bàrbara, al carrer de l'Abat Escarré trobarem les Caves Mont-Ferrant. Aquesta empresa, que funciona des del 1872, va ser la primera de l'Estat espanyol a elaborar vi escumós (cava).

14




ERMITA DE SANTA BÀRBARA

15




JARDÍ BOTÀNIC PINYA DE ROSA

16



CALA TREUMAL

17



ERMITA DE SANTA CRISTINA