



Distancia aproximada: 1,5 km




CASA DEL PUEBLO



EL FRARE




PASSEIG DE LA MESTRANÇA



LONJA ANTIGUA



LONJA NUEVA



MUELLE



CALA DE LA PUNTA SANTA ANNA



CRUCEROS

Descripción: El recorrido se inicia en la Plaça de Catalunya y sigue toda la línea marítima hasta llegar al puerto. El itinerario es llano y no presenta dificultad alguna. *Se recomienda efectuar el trayecto a pie, ya que éste discurre por el paseo marítimo.*

Algunos puntos de interés del recorrido:

1. Casa del Pueblo

Este edificio fue construido en los años veinte y se convirtió en un importante centro cultural, recreativo y político (republicano) hasta el estallido de la Guerra Civil. En la planta baja cuenta con dos salas de exposiciones. Actualmente se halla en proceso de rehabilitación.

2. El Frare («El fraile»)

Monumento erigido en memoria del escritor blandense Joaquim Ruyra (1858-1939) e inaugurado en el año 1958. El conjunto arquitectónico fue diseñado por el arquitecto Francesc Folguera, y la escultura es obra de Joan Rebull.

3. Passeig de la Mestrança

En esta zona se encontraban situadas parte de las atarazanas de la villa, las más importantes de Cataluña durante el siglo XIX. Al inicio del paseo se encuentra la Casa Saladrigas, construida en el año 1926 por el arquitecto Isidre Puig i Boada. El edificio fue adquirido recientemente por el Ayuntamiento para usos culturales.

Al final del pinar se halla la fuente de la Mare de Déu del Carme, construida en 1943.

Zona portuaria:

4. Lonja antigua

Edificada en dos fases entre finales de los años treinta y principios de los cuarenta. En ella destaca, como elemento decorativo, el conjunto de gárgolas del tejado del edificio.

5. Lonja nueva

Edificio construido en 1994 por los arquitectos Fuses-Viader. Aquí se celebra cada tarde, de lunes a viernes, la subasta del pescado, que se puede seguir desde el bar del piso superior.

6. Muelle

Zona de amarre de la flota pesquera. A partir de las cinco de la tarde puede contemplarse la entrada a puerto de los *quillats* (barcas de arrastre) y la descarga del pescado. Su construcción se realizó en diversas etapas a partir de 1914. Desde el dique del muelle se puede ver el antiguo convento de los Capuchinos (1583), situado en lo alto del acantilado y que en la actualidad es de propiedad privada.

Otras opciones:

- Se puede bajar hasta la cala de la punta Santa Anna, desde donde se divisa todo el perfil de la costa hasta el cabo de Tossa de Mar.
- Cabe tener presente la oferta gastronómica de los diversos restaurantes de la explanada del puerto, especializados en platos de pescado.
- Puerto deportivo - Club Vela Blanes: los interesados en los deportes náuticos pueden pasear por las instalaciones del Club. Al mismo se puede acceder por la entrada situada detrás de «El

frare» o bien por la zona portuaria.

- Existe la posibilidad de realizar excursiones marítimas en embarcaciones turísticas. Los tickets se adquieren cerca del lugar de varada de los barcos, concretamente al lado de la caseta de la Cruz Roja, delante del parque infantil del Paseo.