

MODIFICACIÓ PUNTUAL DEL P.G.O. DE BLANES

XARXA VIARIA BÀSICA

AJUNTAMENT DE BLANES
SECRETARIA

DILIGÈNCIA.- Per fer constar que el present projecte fou aprovat provisionalment i per ajornament per l'Ajuntament Ple en sessions de 6-6-87 / 15-2-88 i 10 de juliol 1989
Blanes, a
El Secretari

PLANTA GENERAL	1
PROPOSTA	2
Joan A Paez i Berga Arqte E.1:5000	2·3

GENERALITAT DE CATALUNYA
DEPARTAMENT DE POLÍTICA TERRITORIAL I OBRES PÚBLIQUES
DIRECCIÓ GENERAL D'URBANISME
DOCUMENT OBJECTE D'APROVACIÓ DEFINITIVA PER LA COMISSIÓ PROVINCIAL D'URBANISME DE GIRONA
DE DATA 12 JUL. 1989
EL SECRETARI,

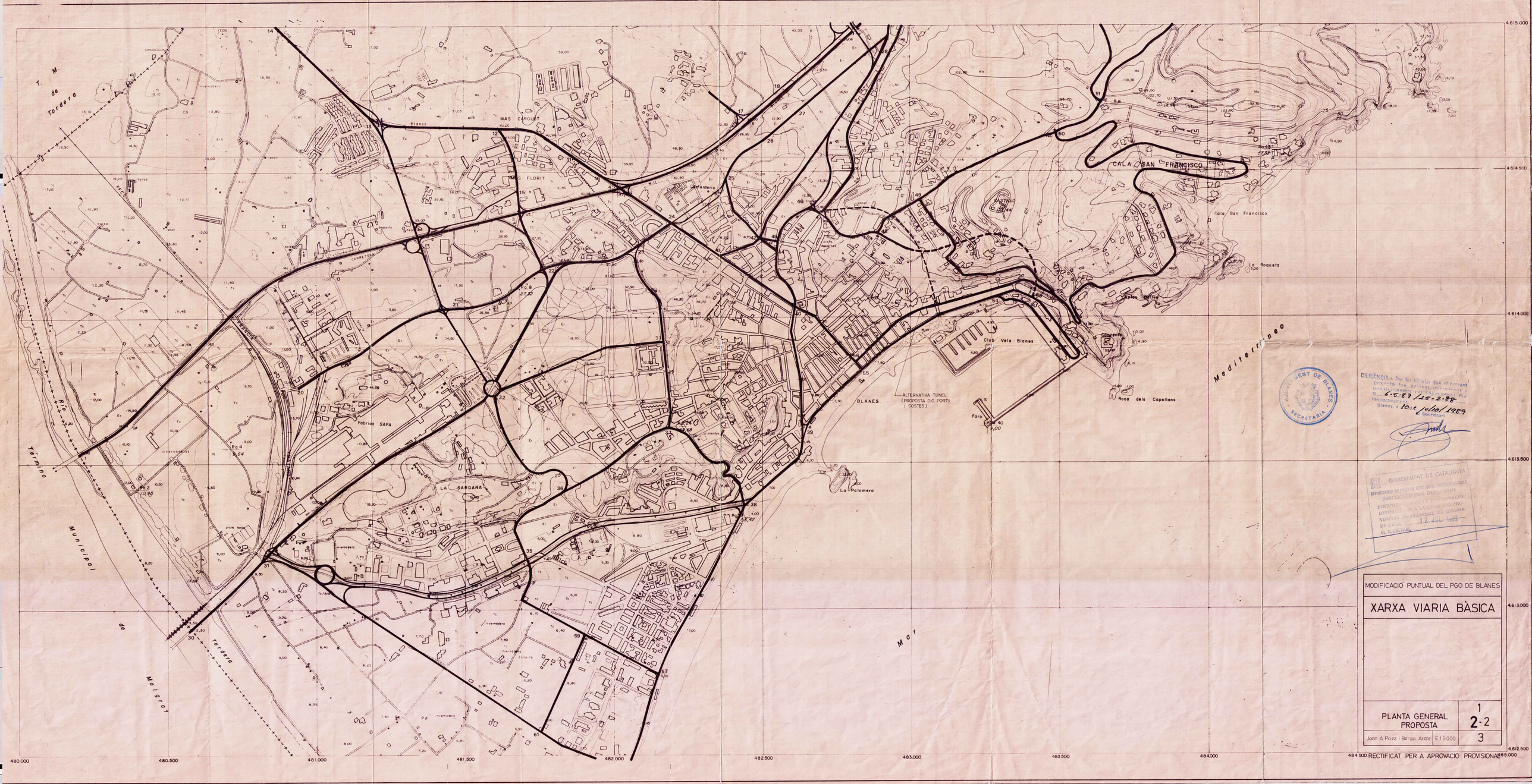

DILIGÈNCIA.- Per tal de donar fe de que el present projecte fou aprovat inicialment provisionalment per acord de Ple de data 6-5-87 i 25-2-88 i aprovat definitivament per acord de Ple de data 10 de juliol 1989
Blanes, a 10 de juliol 1989
El Secretari

AJUNTAMENT DE BLANES SECRETARIA

GENERALITAT DE CATALUNYA
DEPARTAMENT DE POLÍTICA TERRITORIAL I OBRES PÚBLIQUES
DIRECCIÓ GENERAL D'URBANISME
DOCUMENT ... APROVACIÓ DEFINITIVA ... PLANEJAMENT DE GIRONA
VINCULAT ... 12 JUL. 1989
DE DATA ...
EL SECRETARI

MODIFICACIÓ PUNTUAL DEL PGO DE BLANES

XARXA VIARIA BÀSICA

PLANTA GENERAL PROPOSTA

1
2-2
3

Joan A Paez i Bergs. Arate | E.1:5.000

RECTIFICAT PER A APROVACIO PROVISIONAL

SISTEMAS GENERALES

- A SISTEMA DE TRANSPORTE Y COMUNICACIONES.
  - RED VIARIA BASICA
  - ARTERIA URBANA
  - A1.carreteras.
  - A1a.aparcamientos.
  - A2.ferroviario
- B SISTEMA DE INFRAESTRUCTURA DE SERVICIOS TECNICOS
  - B1.agua
  - B2.energia electrica y combustibles.
  - B3.saneamiento.
- C SISTEMA DE PARQUES Y JARDINES URBANOS
  - C.º existente.
  - C .nueva creación
- D SISTEMA DE EQUIPAMIENTOS Y DOTACIONES COMUNITARIAS
  - D.º existente
  - D1.docente
  - D2.público - administrativo
  - D3.religioso
  - D4.deportivo
  - D5.socio-cultural
  - D6.cementerio.
  - D7.sanitario - asistencial.
  - D8.abastos y mercados
- E PARQUES FORESTALES.
- F SISTEMA COSTERO.
- c,d SISTEMAS LOCALES.

ZONAS

LIMITE SUELO URBANO

SUELO URBANIZABLE PROGRAMADO

- 11 DESARROLLO RESIDENCIAL PLURIFAMILIAR
  - 11a. intensidad-1
  - 11b. intensidad-2
- 12 DESARROLLO RESIDENCIAL UNIFAMILIAR
  - 12a. intensidad-1
  - 12b. intensidad-2
- 13.DESARROLLO INDUSTRIAL
- 14.DESARROLLO DE USOS TERCIARIOS

SUELO URBANIZABLE NO PROGRAMADO

- 16.DESARROLLO RESIDENCIAL OPCIONAL
- 17.DESARROLLO INDUSTRIAL OPCIONAL
- 18.DESARROLLO TURISTICO

SUELO NO URBANIZABLE

- 20.AGRICOLA DE ESPECIAL PROTECCION
- 21.AGRICOLA PERMANENTE
- 22.LIBRE PERMANENTE
- 23.FORESTAL
- 24.PROTECCION NATURAL, PAISAJISTICA Y CULTURAL
- 25.SERVIDUMBRE Y PROTECCION
- 26.ASENTAMIENTO TURISTICO TEMPORAL

Diligencia:
El presente plano fué aprobado provisionalmente por el Ayuntamiento Pleno de 25-5-81.
EL SECRETARIO,

AYUNTAMIENTO DE BLANES
PLAN GENERAL MUNICIPAL DE ORDENACION

REVISION DEL PLAN GENERAL DE ORDENACION URBANA DEL TERMINO MUNICIPAL DE BLANES.

- Aprobación inicial 23-07-1980
- " provisional 25-05-1981

N

Escala original	Escala reducida
1/5.000	

ESTRUCTURA GENERAL Y ORGANICA DEL TERRITORIO. CLASIFICACION URBANISTICA DEL SUELO.

PLANO DE ORDENACION **A1**

TERMINO DE TORDERA
TERMINO DE BLANES (Gerona)
Turó Den Tromp
Montelle
Carretera
Camino
Riera
Vilar
Molins
Cabrera
Cabrera
Mas Vell
Mas Vell
Mas Vell

Blanes
Fábrica SAFA
Ayuntamiento
Club Vela Blanes
Faro
Roca dels Capellans
La Palmera
Cala S. Francesc
El Viver
La Roqueta
Convento
Ermita
Cementerio
Hospital
Mercado
Estación
Ferrocarril
Carretera
Paseo Marítimo
Playa
Puerto
Calle Mayor
Calle Ancha
Calle Cruz de Pedra
Calle Cruz de Malta
Calle Sant Joan
Calle Sant Francesc
Calle Sant Cristofol
Calle Sant Antoni
Calle Sant Pere
Calle Sant Martí
Calle Sant Ramón
Calle Sant Vicent
Calle Sant Jaume
Calle Sant Gregori
Calle Sant Esteve
Calle Sant Ermetes
Calle Sant Sebastià
Calle Sant Pere Pescador
Calle Sant Pere Nolasco
Calle Sant Ramón Nonat
Calle Sant Vicent Ferrer
Calle Sant Jaume Apostol
Calle Sant Gregori Ermeni
Calle Sant Esteve Protomartir
Calle Sant Ermetes Martir
Calle Sant Sebastià Martir
Calle Sant Pere Pescador Martir
Calle Sant Pere Nolasco Martir
Calle Sant Ramón Nonat Martir
Calle Sant Vicent Ferrer Martir
Calle Sant Jaume Apostol Martir
Calle Sant Gregori Ermeni Martir
Calle Sant Esteve Protomartir Martir
Calle Sant Ermetes Martir Martir
Calle Sant Sebastià Martir Martir
Calle Sant Pere Pescador Martir Martir
Calle Sant Pere Nolasco Martir Martir
Calle Sant Ramón Nonat Martir Martir
Calle Sant Vicent Ferrer Martir Martir
Calle Sant Jaume Apostol Martir Martir
Calle Sant Gregori Ermeni Martir Martir
Calle Sant Esteve Protomartir Martir Martir
Calle Sant Ermetes Martir Martir Martir
Calle Sant Sebastià Martir Martir Martir
Calle Sant Pere Pescador Martir Martir Martir
Calle Sant Pere Nolasco Martir Martir Martir
Calle Sant Ramón Nonat Martir Martir Martir
Calle Sant Vicent Ferrer Martir Martir Martir
Calle Sant Jaume Apostol Martir Martir Martir
Calle Sant Gregori Ermeni Martir Martir Martir
Calle Sant Esteve Protomartir Martir Martir Martir
Calle Sant Ermetes Martir Martir Martir Martir
Calle Sant Sebastià Martir Martir Martir Martir
Calle Sant Pere Pescador Martir Martir Martir Martir
Calle Sant Pere Nolasco Martir Martir Martir Martir
Calle Sant Ramón Nonat Martir Martir Martir Martir
Calle Sant Vicent Ferrer Martir Martir Martir Martir
Calle Sant Jaume Apostol Martir Martir Martir Martir
Calle Sant Gregori Ermeni Martir Martir Martir Martir
Calle Sant Esteve Protomartir Martir Martir Martir Martir
Calle Sant Ermetes Martir Martir Martir Martir Martir
Calle Sant Sebastià Martir Martir Martir Martir Martir
Calle Sant Pere Pescador Martir Martir Martir Martir Martir
Calle Sant Pere Nolasco Martir Martir Martir Martir Martir
Calle Sant Ramón Nonat Martir Martir Martir Martir Martir
Calle Sant Vicent Ferrer Martir Martir Martir Martir Martir
Calle Sant Jaume Apostol Martir Martir Martir Martir Martir
Calle Sant Gregori Ermeni Martir Martir Martir Martir Martir
Calle Sant Esteve Protomartir Martir Martir Martir Martir Martir
Calle Sant Ermetes Martir Martir Martir Martir Martir Martir
Calle Sant Sebastià Martir Martir Martir Martir Martir Martir
Calle Sant Pere Pescador Martir Martir Martir Martir Martir Martir
Calle Sant Pere Nolasco Martir Martir Martir Martir Martir Martir
Calle Sant Ramón Nonat Martir Martir Martir Martir Martir Martir
Calle Sant Vicent Ferrer Martir Martir Martir Martir Martir Martir
Calle Sant Jaume Apostol Martir Martir Martir Martir Martir Martir
Calle Sant Gregori Ermeni Martir Martir Martir Martir Martir Martir
Calle Sant Esteve Protomartir Martir Martir Martir Martir Martir Martir
Calle Sant Ermetes Martir Martir Martir Martir Martir Martir Martir
Calle Sant Sebastià Martir Martir Martir Martir Martir Martir Martir
Calle Sant Pere Pescador Martir Martir Martir Martir Martir Martir Martir
Calle Sant Pere Nolasco Martir Martir Martir Martir Martir Martir Martir
Calle Sant Ramón Nonat Martir Martir Martir Martir Martir Martir Martir
Calle Sant Vicent Ferrer Martir Martir Martir Martir Martir Martir Martir
Calle Sant Jaume Apostol Martir Martir Martir Martir Martir Martir Martir
Calle Sant Gregori Ermeni Martir Martir Martir Martir Martir Martir Martir
Calle Sant Esteve Protomartir Martir Martir Martir Martir Martir Martir Martir
Calle Sant Ermetes Martir Martir Martir Martir Martir Martir Martir Martir
Calle Sant Sebastià Martir Martir Martir Martir Martir Martir Martir Martir
Calle Sant Pere Pescador Martir Martir Martir Martir Martir Martir Martir Martir
Calle Sant Pere Nolasco Martir Martir Martir Martir Martir Martir Martir Martir
Calle Sant Ramón Nonat Martir Martir Martir Martir Martir Martir Martir Martir
Calle Sant Vicent Ferrer Martir Martir Martir Martir Martir Martir Martir Martir
Calle Sant Jaume Apostol Martir Martir Martir Martir Martir Martir Martir Martir
Calle Sant Gregori Ermeni Martir Martir Martir Martir Martir Martir Martir Martir
Calle Sant Esteve Protomartir Martir Martir Martir Martir Martir Martir Martir Martir
Calle Sant Ermetes Martir Martir Martir Martir Martir Martir Martir Martir Martir
Calle Sant Sebastià Martir Martir Martir Martir Martir Martir Martir Martir Martir
Calle Sant Pere Pescador Martir Martir Martir Martir Martir Martir Martir Martir Martir
Calle Sant Pere Nolasco Martir Martir Martir Martir Martir Martir Martir Martir Martir
Calle Sant Ramón Nonat Martir Martir Martir Martir Martir Martir Martir Martir Martir
Calle Sant Vicent Ferrer Martir Martir Martir Martir Martir Martir Martir Martir Martir
Calle Sant Jaume Apostol Martir Martir Martir Martir Martir Martir Martir Martir Martir
Calle Sant Gregori Ermeni Martir Martir Martir Martir Martir Martir Martir Martir Martir
Calle Sant Esteve Protomartir Martir Martir Martir Martir Martir Martir Martir Martir Martir
Calle Sant Ermetes Martir Martir Martir Martir Martir Martir Martir Martir Martir Martir
Calle Sant Sebastià Martir Martir Martir Martir Martir Martir Martir Martir Martir Martir
Calle Sant Pere Pescador Martir Martir Martir Martir Martir Martir Martir Martir Martir Martir
Calle Sant Pere Nolasco Martir Martir Martir Martir Martir Martir Martir Martir Martir Martir
Calle Sant Ramón Nonat Martir Martir Martir Martir Martir Martir Martir Martir Martir Martir
Calle Sant Vicent Ferrer Martir Martir Martir Martir Martir Martir Martir Martir Martir Martir
Calle Sant Jaume Apostol Martir Martir Martir Martir Martir Martir Martir Martir Martir Martir
Calle Sant Gregori Ermeni Martir Martir Martir Martir Martir Martir Martir Martir Martir Martir
Calle Sant Esteve Protomartir Martir Martir Martir Martir Martir Martir Martir Martir Martir Martir
Calle Sant Ermetes Martir Martir Martir Martir Martir Martir Martir Martir Martir Martir Martir
Calle Sant Sebastià Martir Martir Martir Martir Martir Martir Martir Martir Martir Martir Martir
Calle Sant Pere Pescador Martir Martir Martir Martir Martir Martir Martir Martir Martir Martir Martir
Calle Sant Pere Nolasco Martir Martir Martir Martir Martir Martir Martir Martir Martir Martir Martir
Calle Sant Ramón Nonat Martir Martir Martir Martir Martir Martir Martir Martir Martir Martir Martir
Calle Sant Vicent Ferrer Martir Martir Martir Martir Martir Martir Martir Martir Martir Martir Martir
Calle Sant Jaume Apostol Martir Martir Martir Martir Martir Martir Martir Martir Martir Martir Martir
Calle Sant Gregori Ermeni Martir Martir Martir Martir Martir Martir Martir Martir Martir Martir Martir
Calle Sant Esteve Protomartir Martir Martir Martir Martir Martir Martir Martir Martir Martir Martir Martir
Calle Sant Ermetes Martir Martir Martir Martir Martir Martir Martir Martir Martir Martir Martir Martir
Calle Sant Sebastià Martir Martir Martir Martir Martir Martir Martir Martir Martir Martir Martir Martir
Calle Sant Pere Pescador Martir Martir Martir Martir Martir Martir Martir Martir Martir Martir Martir Martir
Calle Sant Pere Nolasco Martir Martir Martir Martir Martir Martir Martir Martir Martir Martir Martir Martir
Calle Sant Ramón Nonat Martir Martir Martir Martir Martir Martir Martir Martir Martir Martir Martir Martir
Calle Sant Vicent Ferrer Martir Martir Martir Martir Martir Martir Martir Martir Martir Martir Martir Martir
Calle Sant Jaume Apostol Martir Martir Martir Martir Martir Martir Martir Martir Martir Martir Martir Martir
Calle Sant Gregori Ermeni Martir Martir Martir Martir Martir Martir Martir Martir Martir Martir Martir Martir
Calle Sant Esteve Protomartir Martir Martir Martir Martir Martir Martir Martir Martir Martir Martir Martir Martir
Calle Sant Ermetes Martir Martir Martir Martir Martir Martir Martir Martir Martir Martir Martir Martir Martir
Calle Sant Sebastià Martir Martir Martir Martir Martir Martir Martir Martir Martir Martir Martir Martir Martir
Calle Sant Pere Pescador Martir Martir Martir Martir Martir Martir Martir Martir Martir Martir Martir Martir Martir
Calle Sant Pere Nolasco Martir Martir Martir Martir Martir Martir Martir Martir Martir Martir Martir Martir Martir
Calle Sant Ramón Nonat Martir Martir Martir Martir Martir Martir Martir Martir Martir Martir Martir Martir Martir
Calle Sant Vicent Ferrer Martir Martir Martir Martir Martir Martir Martir Martir Martir Martir Martir Martir Martir
Calle Sant Jaume Apostol Martir Martir Martir Martir Martir Martir Martir Martir Martir Martir Martir Martir Martir
Calle Sant Gregori Ermeni Martir Martir Martir Martir Martir Martir Martir Martir Martir Martir Martir Martir Martir
Calle Sant Esteve Protomartir Mart

SISTEMAS GENERALES

- A SISTEMA DE TRANSPORTE Y COMUNICACIONES
  - RED VIARIA BASICA
  - ARTERIA URBANA
  - A1.-carreteras.
  - A1a-aparcamientos.
  - A2.-ferroviario
- B SISTEMA DE INFRAESTRUCTURA DE SERVICIOS TECNICOS.
  - B1.-agua.
  - B2.-energia electrica y combustibles.
  - B3.-saneamiento.
- C SISTEMA DE PARQUES Y JARDINES URBANOS.
  - Ce.existente.
  - C.-nueva creación.
- D SISTEMA DE EQUIPAMIENTOS Y DOTACIONES COMUNITARIAS.
  - De.existente.
  - D1.docente.
  - D2.público - administrativo.
  - D3.religioso.
  - D4.deportivo.
  - D5.socio-cultural.
  - D6.cementerio.
  - D7.sanitario - asistencial.
  - D8.abastos y mercados.
- E PARQUES FORESTALES.
- F SISTEMA COSTERO.
- c,d SISTEMAS LOCALES.

ZONAS

- LIMITE SUELO URBANO

SUELO URBANIZABLE PROGRAMADO

- 11 DESARROLLO RESIDENCIAL PLURIFAMILIAR
  - 11a.-intensidad.-1
  - 11b.-intensidad.-2
- 12 DESARROLLO RESIDENCIAL UNIFAMILIAR
  - 12a.-intensidad-1
  - 12b.-intensidad-2
- 13.DESARROLLO INDUSTRIAL
- 14.DESARROLLO DE USOS TERCIARIOS

SUELO URBANIZABLE NO PROGRAMADO

- 16.DESARROLLO RESIDENCIAL OPCIONAL
- 17.DESARROLLO INDUSTRIAL OPCIONAL
- 18.DESARROLLO TURISTICO

SUELO NO URBANIZABLE

- 20.AGRICOLA DE ESPECIAL PROTECCION
- 21.AGRICOLA PERMANENTE.
- 22.LIBRE PERMANENTE
- 23.FORESTAL
- 24.PROTECCION NATURAL, PAISAJISTICA Y CULTURAL
- 25.SERVIDUMBRE. Y PROTECCION.
- 26.ASENTAMIENTO TURISTICO TEMPORAL.

Diligencia:

El presente plano fué aprobado provisionalmente por el Ayuntamiento Pleno de 25-5-81.

EL SECRETARIO,

156/59

AYUNTAMIENTO DE BLANES
PLAN GENERAL MUNICIPAL DE ORDENACION

REVISION DEL PLAN GENERAL DE ORDENACION URBANA DEL TERMINO MUNICIPAL DE BLANES.

-Aprobación inicial 23-07-1980
— " provisional 25-05-1981

N

Escala original	Escala reducida
1/5.000	

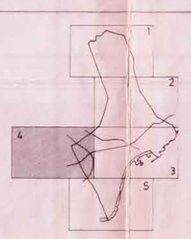

ESTRUCTURA GENERAL Y ORGANICA DEL TERRITORIO. CLASIFICACION URBANISTICA DEL SUELO.

PLANO DE ORDENACION

A4

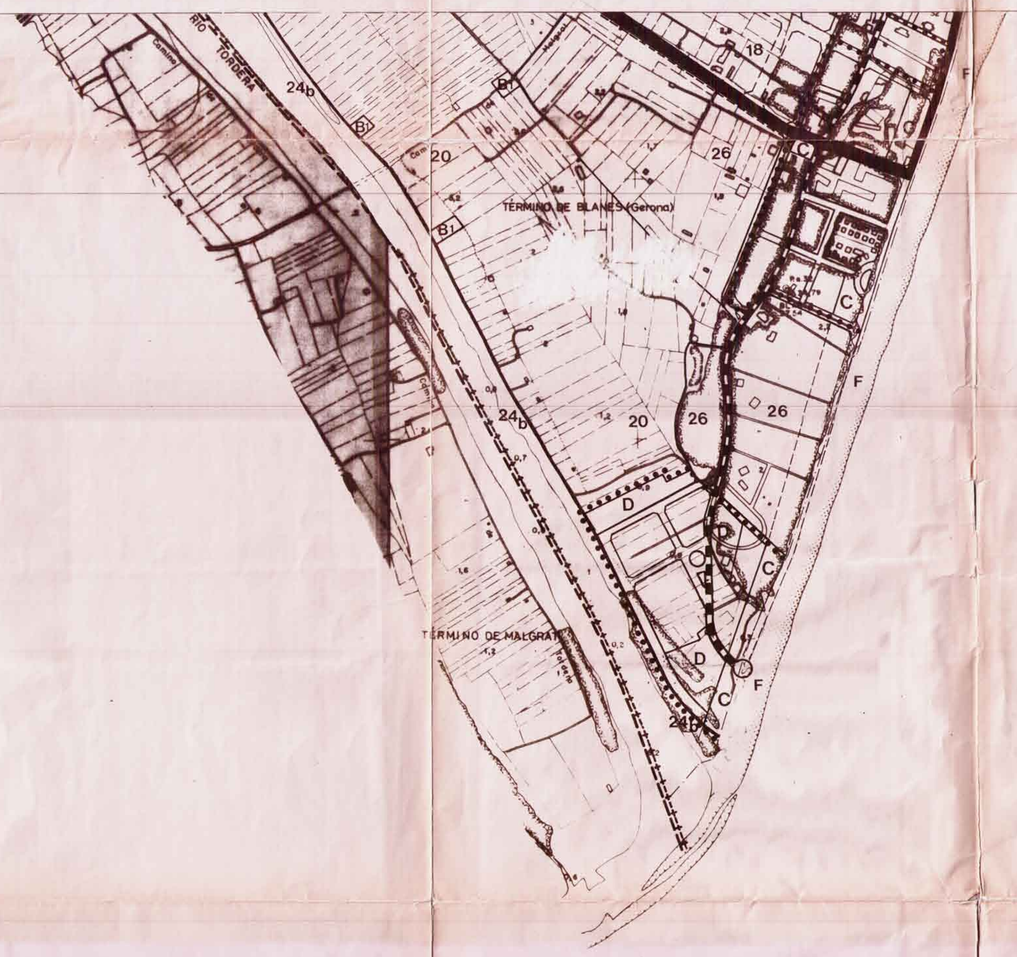

SISTEMAS GENERALES

- A SISTEMA DE TRANSPORTE Y COMUNICACIONES.
  - RED VIARIA BASICA
  - ARTERIA URBANA
  - A1.-carreteras.
  - A1a.-aparcamientos.
  - A2.-ferroviario.
- B SISTEMA DE INFRAESTRUCTURA DE SERVICIOS TECNICOS.
  - B1.-agua.
  - B2.-energia electrica y combustibles
  - B3.-saneamiento.
- C SISTEMA DE PARQUES Y JARDINES URBANOS.
  - C.e existente.
  - C.-nueva creación.
- D SISTEMA DE EQUIPAMIENTOS Y DOTACIONES COMUNITARIAS.
  - D.e existente.
  - D1.-docente.
  - D2.-público - administrativo.
  - D3.-religioso.
  - D4.-deportivo.
  - D5.-socio-cultural.
  - D6.-cementerio.
  - D7.-sanitario - asistencial.
  - D8.-abastos y mercados.
- E PARQUES FORESTALES.
- F SISTEMA COSTERO
- c,d SISTEMAS LOCALES.

ZONAS

- LIMITE SUELO URBANO

SUELO URBANIZABLE PROGRAMADO

- 11 DESARROLLO RESIDENCIAL PLURIFAMILIAR.
  - 11a.-intensidad-1
  - 11b.-intensidad-2
- 12 DESARROLLO RESIDENCIAL UNIFAMILIAR.
  - 12a.-intensidad-1.
  - 12b.-intensidad-2
- 13.-DESARROLLO INDUSTRIAL
- 14.-DESARROLLO DE USOS TERCIARIOS.

SUELO URBANIZABLE NO PROGRAMADO

- 16.-DESARROLLO RESIDENCIAL OPCIONAL.
- 17.-DESARROLLO INDUSTRIAL OPCIONAL.
- 18.-DESARROLLO TURISTICO

SUELO NO URBANIZABLE

- 20.-AGRICOLA DE ESPECIAL PROTECCION
- 21.-AGRICOLA PERMANENTE.
- 22.-LIBRE PERMANENTE
- 23.-FORESTAL.
- 24.-PROTECCION NATURAL, PAISAJISTICA Y CULTURAL.
- 25.-SERVIDUMBRE. Y PROTECCION.
- 26.-ASENTAMIENTO TURISTICO TEMPORAL.

Diligencia:
El presente plano fue aprobado provisionalmente por el Ayuntamiento Pleno de 25-5-81.
EL SECRETARIO.

AYUNTAMIENT DE BLANES

Consorci Provincial de Planejament Territorial i Urbanístic de Girona

156/89

AYUNTAMIENTO DE BLANES
PLAN GENERAL MUNICIPAL DE ORDENACION

REVISION DEL PLAN GENERAL DE ORDENACION URBANA DEL TERMINO MUNICIPAL DE BLANES.

- Aprobación inicial 23-07-1980
- " " provisional 25-05-1981

N

Escala original	Escala reducida
1/5.000	

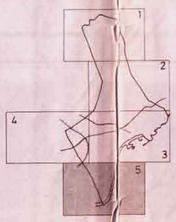

ESTRUCTURA GENERAL ORGANICA DEL TERRITORIO. CLASIFICACION URBANISTICA DEL SUELO.

PLANO DE ORDENACION **A5**

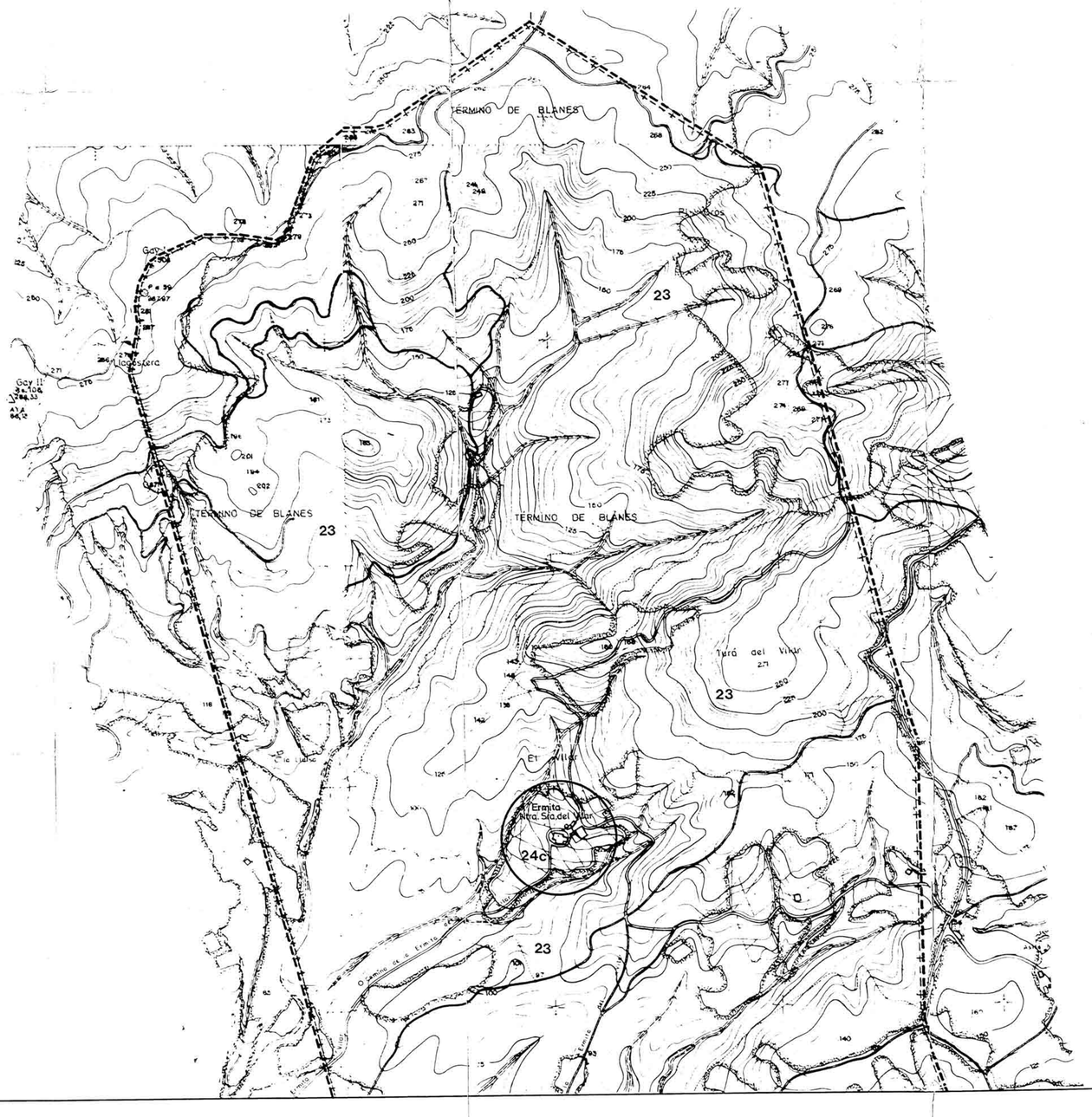

SISTEMAS GENERALES

- A SISTEMA DE TRANSPORTE Y COMUNICACIONES.
  - RED VIARIA BASICA
  - ARTERIA URBANA.
  - A1.-carreteras.
  - A1a.-aparcamientos.
  - A2.-ferroviario.
- B SISTEMA DE INFRAESTRUCTURA DE SERVICIOS TECNICOS.
  - B1.-agua.
  - B2.-energia electrica y combustibles.
  - B3.-saneamiento.
- C SISTEMA DE PARQUES Y JARDINES URBANOS
  - C.E.-existente.
  - C.-nueva creación.
- D SISTEMA DE EQUIPAMIENTOS Y DOTACIONES COMUNITARIAS
  - D.E-existente.
  - D1.-docente.
  - D2.-público - administrativo
  - D3.-religioso
  - D4.-deportivo
  - D5.-socio-cultural
  - D6.-cementerio.
  - D7.-sanitario - asistencial
  - D8.-abastos y mercados
- E PARQUES FORESTALES.
- F SISTEMA COSTERO.
- c,d SISTEMAS LOCALES.

ZONAS

- LIMITE SUELO URBANO.

SUELO URBANIZABLE PROGRAMADO

- 11 DESARROLLO RESIDENCIAL PLURIFAMILIAR.
  - 11a.-intensidad-1.
  - 11b.-intensidad-2.
- 12 DESARROLLO RESIDENCIAL UNIFAMILIAR
  - 12a.-intensidad-1.
  - 12b.-intensidad-2.
- 13.-DESARROLLO INDUSTRIAL
- 14.-DESARROLLO DE USOS TERCIARIOS.

SUELO URBANIZABLE NO PROGRAMADO

- 16.-DESARROLLO RESIDENCIAL OPCIONAL.
- 17.-DESARROLLO INDUSTRIAL OPCIONAL
- 18.-DESARROLLO TURISTICO

SUELO NO URBANIZABLE

- 20.-AGRICOLA DE ESPECIAL PROTECCION
- 21.-AGRICOLA PERMANENTE.
- 22.-LIBRE PERMANENTE
- 23.-FORESTAL
- 24.-PROTECCION NATURAL, PAISAJISTICA Y CULTURAL
- 25.-SERVIDUMBRE Y PROTECCION
- 26.-ASENTAMIENTO TURISTICO TEMPORAL.

Diligencia:
El presente plano fué aprobado provisionalmente por el Ayuntamiento Pleno de 25-5-81.
EL SECRETARIO.

AYUNTAMIENTO DE BLANES
PLAN GENERAL MUNICIPAL DE ORDENACION

REVISION DEL PLAN GENERAL DE ORDENACION URBANA DEL TERMINO MUNICIPAL DE BLANES.

- Aprobación inical 23-07-1980
- " provisional 25-05-1981

N

Escala original	Escala reducida
1/5.000	

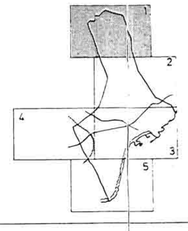

ESTRUCTURA GENERAL Y ORGANICA DEL TERRITORIO. CLASIFICACION URBANISTICA DEL SUELO.

156/89

PLANO DE ORDENACION **A1**

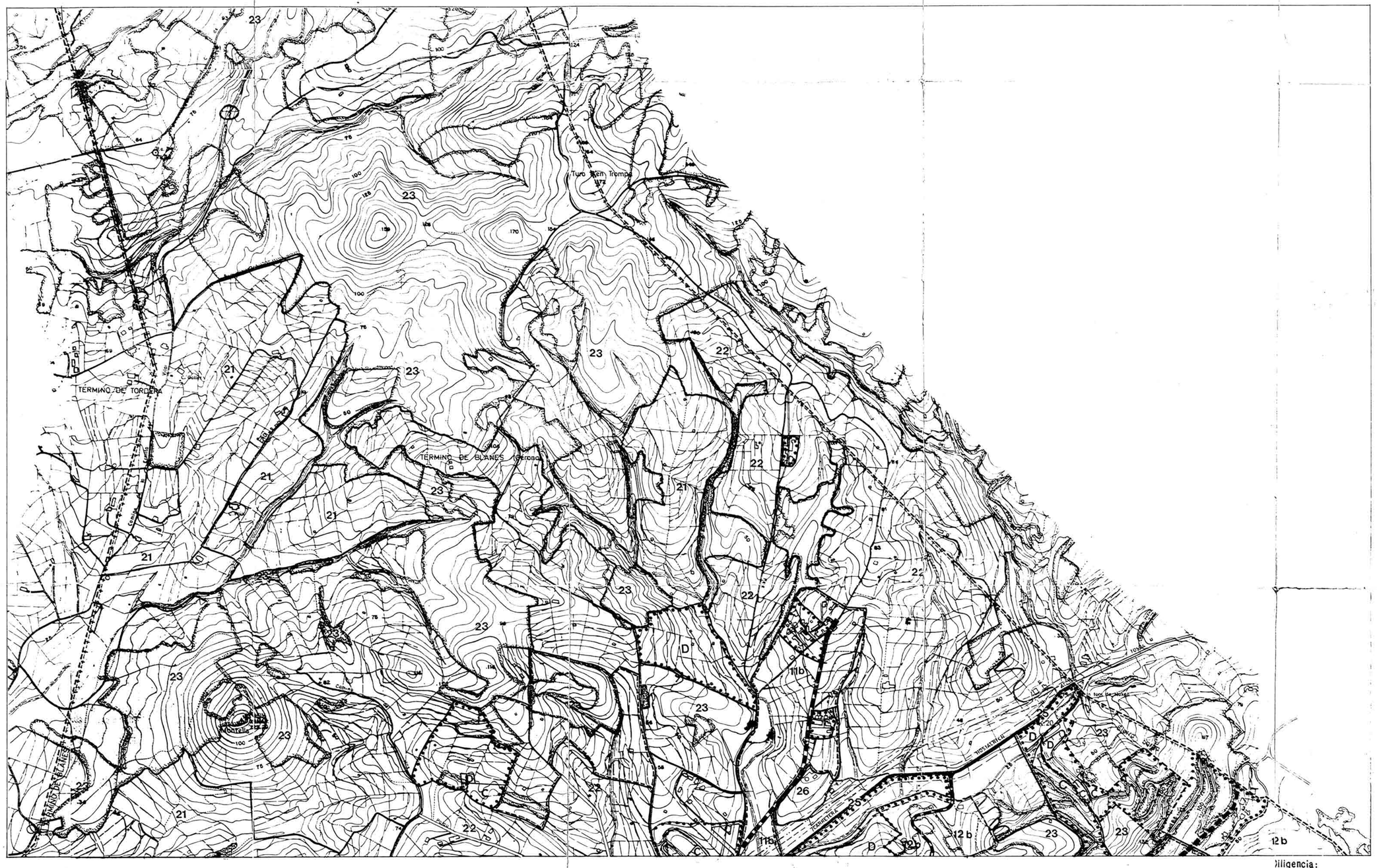

SISTEMAS GENERALES

- A SISTEMA DE TRANSPORTE Y COMUNICACIONES.
  - RED VIARIA BASICA
  - ARTERIA URBANA.
  - A1.carreteras.
  - A1a.aparcamientos.
  - A2.ferroviario.
- B SISTEMA DE INFRAESTRUCTURA DE SERVICIOS TECNICOS.
  - B1.agua.
  - B2.energia electrica y combustibles.
  - B3.saneamiento.
- C SISTEMA DE PARQUES Y JARDINES URBANOS.
  - C.e existente.
  - C.nueva creación.
- D SISTEMA DE EQUIPAMIENTOS Y DOTACIONES COMUNITARIAS.
  - D.e existente.
  - D1.docente.
  - D2.público - administrativo.
  - D3.religioso.
  - D4.deportivo.
  - D5.socio-cultural.
  - D6.cementerio.
  - D7.sanitario - asistencial.
  - D8.abastos y mercados.
- E PARQUES FORESTALES.
- F SISTEMA COSTERO.
- c,d SISTEMAS LOCALES.

ZONAS

- LIMITE SUELO URBANO

SUELO URBANIZABLE PROGRAMADO

- 11 DESARROLLO RESIDENCIAL PLURIFAMILIAR.
  - 11a. intensidad-1
  - 11b. intensidad-2
- 12 DESARROLLO RESIDENCIAL UNIFAMILIAR
  - 12a. intensidad-1
  - 12b. intensidad-2
- 13.DESARROLLO INDUSTRIAL
- 14.DESARROLLO DE USOS TERCIARIOS

SUELO URBANIZABLE NO PROGRAMADO

- 16.DESARROLLO RESIDENCIAL OPCIONAL
- 17.DESARROLLO INDUSTRIAL OPCIONAL
- 18.DESARROLLO TURISTICO

SUELO NO URBANIZABLE

- 20.AGRICOLA DE ESPECIAL PROTECCION
- 21.AGRICOLA PERMANENTE
- 22.LIBRE PERMANENTE
- 23.FORESTAL.
- 24.PROTECCION NATURAL, PAISAJISTICA Y CULTURAL.
- 25.SERVIDUMBRE. Y PROTECCION.
- 26.ASENTAMIENTO TURISTICO TEMPORAL

Diligencia:

El presente plano fué aprobado provisionalmente por el Ayuntamiento Pleno de 25-5-81.

EL SECRETARIO,

156/89

AYUNTAMIENTO DE BLANES
PLAN GENERAL MUNICIPAL DE ORDENACION

REVISION DEL PLAN GENERAL DE ORDENACION URBANA DEL TERMINO MUNICIPAL DE BLANES.

— Aprobación inicial 23-07-1980
— " provisional 25-05-1981

N

Escala original	Escala reducida
1/5.000	

ESTRUCTURA GENERAL Y ORGANICA DEL TERRITORIO. CLASIFICACION URBANISTICA DEL SUELO.

PLANO DE ORDENACION **A2**

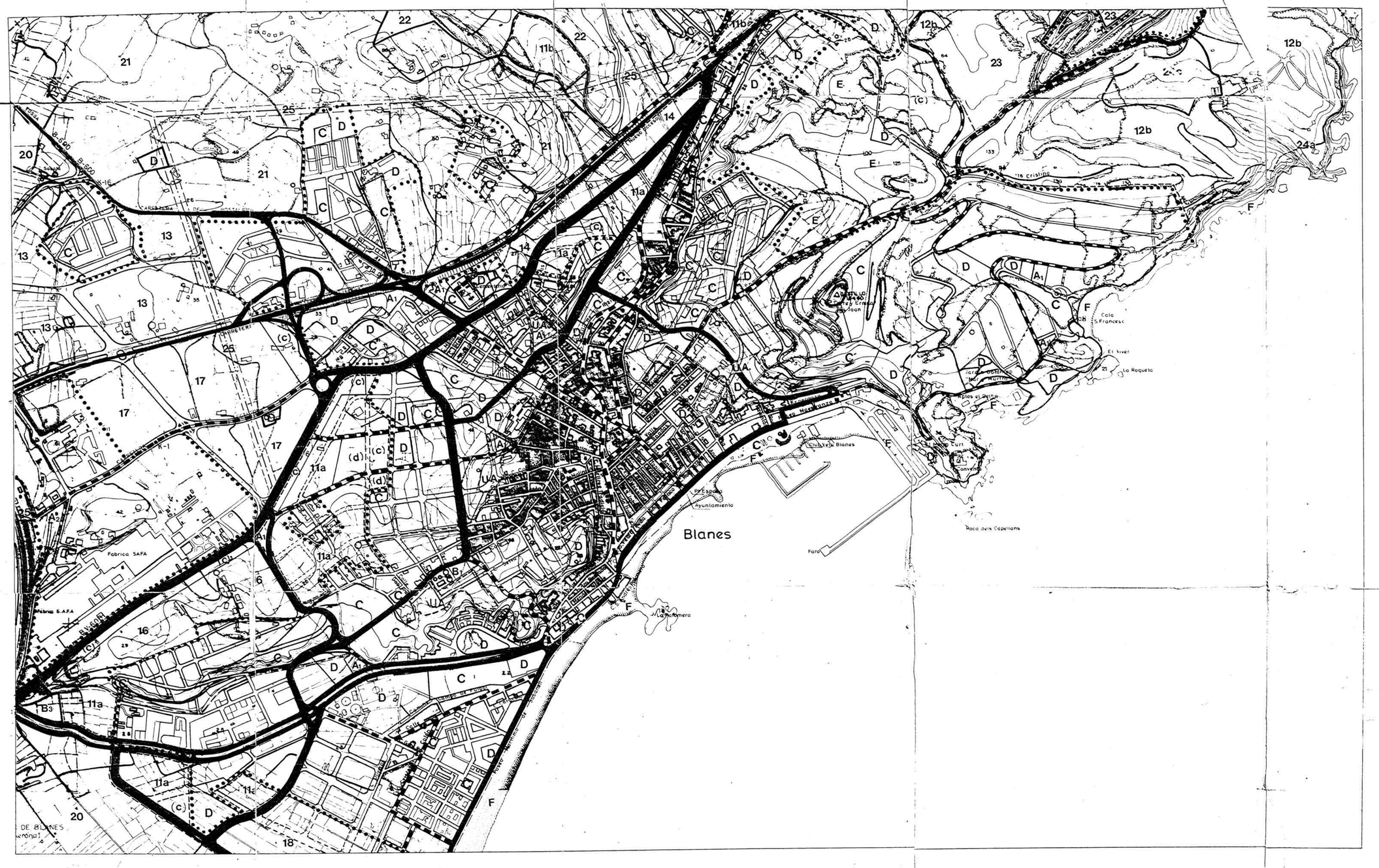

SISTEMAS GENERALES

- A SISTEMA DE TRANSPORTE Y COMUNICACIONES.
  - RED VIARIA BASICA
  - ARTERIA URBANA.
  - A1.-carreteras.
  - A1a.-aparcamientos.
  - A2.-ferroviario.
- B SISTEMA DE INFRAESTRUCTURA DE SERVICIOS TECNICOS.
  - B1.-agua.
  - B2.-energia electrica y combustibles.
  - B3.-saneamiento.
- C SISTEMA DE PARQUES Y JARDINES URBANOS
  - C^e.existente.
  - C.-nueva creación.
- D SISTEMA DE EQUIPAMIENTOS Y DOTACIONES COMUNITARIAS.
  - D.^e existente.
  - D1.docente.
  - D2.público- administrativo.
  - D3.religioso.
  - D4.deportivo.
  - D5.socio-cultural.
  - D6.cementerio.
  - D7.sanitario - asistencial.
  - D8.abastos y mercados.
- E PARQUES FORESTALES.
- F SISTEMA COSTERO.
- c,d SISTEMAS LOCALES.

ZONAS

- LIMITE SUELO URBANO.

SUELO URBANIZABLE PROGRAMADO

- 11 DESARROLLO RESIDENCIAL PLURIFAMILIAR.
  - 11a.-intensidad-1.
  - 11b.-intensidad-2.
- 12 DESARROLLO RESIDENCIAL UNIFAMILIAR.
  - 12a.-intensidad-1.
  - 12b.-intensidad-2.
- 13.DESARROLLO INDUSTRIAL
- 14.DESARROLLO DE USOS TERCIARIOS.

SUELO URBANIZABLE NO PROGRAMADO

- 16.DESARROLLO RESIDENCIAL OPCIONAL.
- 17.DESARROLLO INDUSTRIAL OPCIONAL.
- 18.DESARROLLO TURISTICO

SUELO NO URBANIZABLE

- 20.AGRICOLA DE ESPECIAL PROTECCION
- 21.AGRICOLA PERMANENTE.
- 22.LIBRE PERMANENTE
- 23.FORESTAL.
- 24.PROTECCION NATURAL, PAISAJISTICA Y CULTURAL.
- 25.SERVIDUMBRE Y PROTECCION.
- 26.ASENTAMIENTO TURISTICO TEMPORAL.

AYUNTAMIENTO DE BLANES
PLAN GENERAL MUNICIPAL DE ORDENACION

REVISION DEL PLAN GENERAL DE ORDENACION URBANA DEL TERMINO MUNICIPAL DE BLANES.

- Aprobación inicial 23-07-1980
- » provisional 25-05-1981

N

Escala original	Escala reducida
1/5.000	

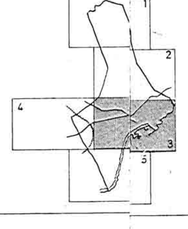

ESTRUCTURA GENERAL Y ORGANICA DEL TERRITORIO. CLASIFICACION URBANISTICA DEL SUELO.

El presente Plano es del Plan General de ordenación de Blanes, fue aprobado provisionalmente en Sesión Plenaria de fecha 25-5-81
El Secretario General

156/89

GENERALITAT DE CATALUNYA
COMISSIÓ DE POLÍTICA TERRITORIAL
Departament de Política Territorial i Obres Públiques

PLANO DE ORDENACION

A3

SISTEMAS GENERALES

- A SISTEMA DE TRANSPORTE Y COMUNICACIONES.
  - RED VIARIA BASICA
  - ARTERIA URBANA.
    - A1.carreteras.
    - A1a.aparcamientos.
    - A2.ferroviario.
- B SISTEMA DE INFRAESTRUCTURA DE SERVICIOS TECNICOS.
  - B1.agua.
  - B2.energia electrica y combustibles.
  - B3.saneamiento.
- C SISTEMA DE PARQUES Y JARDINES URBANOS.
  - C.e existente.
  - C .nueva creación.
- D SISTEMA DE EQUIPAMIENTOS Y DOTACIONES COMUNITARIAS.
  - D.e existente.
  - D1.docente.
  - D2.público - administrativo.
  - D3.religioso.
  - D4.deportivo.
  - D5.socio-cultural.
  - D6.cementerio.
  - D7.sanitario - asistencial.
  - D8.abastos y mercados.
- E PARQUES FORESTALES.
- F SISTEMA COSTERO.
- c,d SISTEMAS LOCALES.

ZONAS

- LIMITE SUELO URBANO

SUELO URBANIZABLE PROGRAMADO

- 11 DESARROLLO RESIDENCIAL PLURIFAMILIAR.
  - 11a. intensidad-1.
  - 11b. intensidad-2.
- 12 DESARROLLO RESIDENCIAL UNIFAMILIAR.
  - 12a. intensidad-1.
  - 12b. intensidad-2.
- 13.DESARROLLO INDUSTRIAL.
- 14.DESARROLLO DE USOS TERCIARIOS.

SUELO URBANIZABLE NO PROGRAMADO

- 16.DESARROLLO RESIDENCIAL OPCIONAL.
- 17.DESARROLLO INDUSTRIAL OPCIONAL.
- 18.DESARROLLO TURISTICO.

SUELO NO URBANIZABLE

- 20.AGRICOLA DE ESPECIAL PROTECCION.
- 21.AGRICOLA PERMANENTE.
- 22.LIBRE PERMANENTE.
- 23.FORESTAL.
- 24.PROTECCION NATURAL, PAISAJISTICA Y CULTURAL.
- 25.SERVIDUMBRE. Y PROTECCION.
- 26.ASENTAMIENTO TURISTICO TEMPORAL.

Diligencia:
El presente plano fué aprobado provisionalmente por el Ayuntamiento Pleno de 25-5-81.
EL SECRETARIO,

AYUNTAMIENTO DE BLANES
PLAN GENERAL MUNICIPAL DE ORDENACION

REVISION DEL PLAN GENERAL DE ORDENACION URBANA DEL TERMINO MUNICIPAL DE BLANES.

–Aprobación inicial 23-07-1980
– » provisional 25-05-1981

N

Escala original	Escala reducida
1/5.000	

ESTRUCTURA GENERAL ORGANICA DEL TERRITORIO.
CLASIFICACION URBANISTICA DEL SUELO.

PLANO DE ORDENACION **A4**

136/81

SISTEMAS GENERALES

- A SISTEMA DE TRANSPORTE Y COMUNICACIONES.
  - RED VIARIA BASICA
  - ARTERIA URBANA.
  - A1.-carreteras.
  - A1a.-aparcamientos.
  - A2.-ferroviario.
- B SISTEMA DE INFRAESTRUCTURA DE SERVICIOS TECNICOS.
  - B1.agua.
  - B2.energia electrica y combustibles
  - B3.saneamiento.
- C SISTEMA DE PARQUES Y JARDINES URBANOS.
  - C.e existente.
  - C .nueva creación.
- D SISTEMA DE EQUIPAMIENTOS Y DOTACIONES COMUNITARIAS.
  - D.e existente.
  - D1.docente.
  - D2.público - administrativo.
  - D3.religioso.
  - D4.deportivo.
  - D5.socio-cultural.
  - D6.cementerio.
  - D7.sanitario - asistencial.
  - D8.abastos y mercados.
- E PARQUES FORESTALES.
- F SISTEMA COSTERO.
- c,d SISTEMAS LOCALES.

ZONAS

- LIMITE SUELO URBANO.

SUELO URBANIZABLE PROGRAMADO

- 11 DESARROLLO RESIDENCIAL PLURIFAMILIAR.
  - 11a. intensidad-1.
  - 11b. intensidad-2.
- 12 DESARROLLO RESIDENCIAL UNIFAMILIAR.
  - 12a. intensidad-1.
  - 12b. intensidad-2.
- 13. DESARROLLO INDUSTRIAL
- 14. DESARROLLO DE USOS TERCIARIOS.

SUELO URBANIZABLE NO PROGRAMADO

- 16. DESARROLLO RESIDENCIAL OPCIONAL.
- 17. DESARROLLO INDUSTRIAL OPCIONAL.
- 18. DESARROLLO TURISTICO

SUELO NO URBANIZABLE

- 20. AGRICOLA DE ESPECIAL PROTECCION.
- 21. AGRICOLA PERMANENTE.
- 22. LIBRE PERMANENTE.
- 23. FORESTAL.
- 24. PROTECCION NATURAL, PAISAJISTICA Y CULTURAL.
- 25. SERVIDUMBRE. Y PROTECCION.
- 26. ASENTAMIENTO TURISTICO TEMPORAL.

Diligencia:
El presente plano fue aprobado provisionalmente por el Ayuntamiento Pleno de 25-5-81.
EL SECRETARIO,

156/89

AYUNTAMIENTO DE BLANES
PLAN GENERAL MUNICIPAL DE ORDENACION

REVISION DEL PLAN GENERAL DE ORDENACION URBANA DEL TERMINO MUNICIPAL DE BLANES.

- Aprobación inicial 23-07-1980
- " provisional 25-05-1981

N

Escala original	Escala reducida
1/5.000	

1 2 3 4 5

ESTRUCTURA GENERAL ORGANICA DEL TERRITORIO. CLASIFICACION URBANISTICA DEL SUELO.

PLANO DE ORDENACION **A5**

REGIMEN JURIDICO

SU ____ SUELO URBANO

SUP ____ SUELO URBANIZABLE PROGRAMADO

SUNP ____ SUELO URBANIZABLE NO PROGRAMADO

NU ____ SUELO NO URBANIZABLE

SECTORES DE PLANEAMIENTO

A — S.U.P. - PRIMER CUATRIENIO

B — S.U.P. - SEGUNDO CUATRIENIO

PE — PLAN ESPECIAL SUELO URBANO

UA — UNIDAD DE ACTUACION

302/81

AYUNTAMIENTO DE BLANES
PLAN GENERAL MUNICIPAL DE ORDENACION

REVISION DEL PLAN GENERAL DE ORDENACION URBANA DEL TERMINO MUNICIPAL DE BLANES.

— Aprobación inicial 23-07-1980
— " provisional 25-05-1981

N

Escala original	Escala reducida
1/5.000	

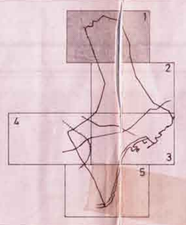

REGIMEN JURIDICO DEL SUELO Y SECTORES DE PLANEAMIENTO.

PLANO DE ORDENACION **B1**

GENERALITAT DE CATALUNYA
COMISSIÓ D'URBANISME DE GIRONA
Departament de Política Territorial i Obres Públiques

DOCUMENT OBJECTE D'APROVACIÓ DEFINITIVA PER LA COMISSIÓ PROVINCIAL D'URBANISME DE GIRONA DE DATA 26-4-81 i 10-5-82

REGIMEN JURIDICO

SU — SUELO URBANO.

SUP — SUELO URBANIZABLE PROGRAMADO.

SUNP — SUELO URBANIZABLE NO PROGRAMADO.

NU — SUELO NO URBANIZABLE.

SECTORES DE PLANEAMIENTO

A — S.U.P. - PRIMER CUATRIENIO.

B — S.U.P. - SEGUNDO CUATRIENIO

PERI — PLAN ESPECIAL SUELO URBANO.

UA — UNIDAD DE ACTUACION

Diligencia:
El presente plano fué aprobado provisionalmente por el Ayuntamiento Pleno dè 25-5-81.
EL SECRETARIO.

AYUNTAMIENTO DE BLANES
PLAN GENERAL MUNICIPAL DE ORDENACION

REVISION DEL PLAN GENERAL DE ORDENACION URBANA DEL TERMINO MUNICIPAL DE BLANES.

- Aprobación inicial 23-07-1980
- " provisional 25-05-1981

N

Escala original	Escala reducida
1/5.000	

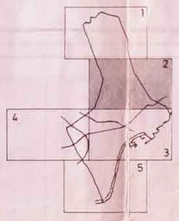

REGIMEN JURIDICO DEL SUELO Y SECTORES DE PLANEAMIENTO.

PLANO DE ORDENACION **B2**

AYUNTAMIENTO DE BLANES
PLAN GENERAL MUNICIPAL DE ORDENACION

REVISION DEL PLAN GENERAL DE ORDENACION URBANA DEL TERMINO MUNICIPAL DE BLANES.

– Aprobación inicial 23-07-1980
– » provisional 25-05-1981

N

Escala original	Escala reducida
1/5.000	

1 2 3 4 5

REGIME
SECTOR

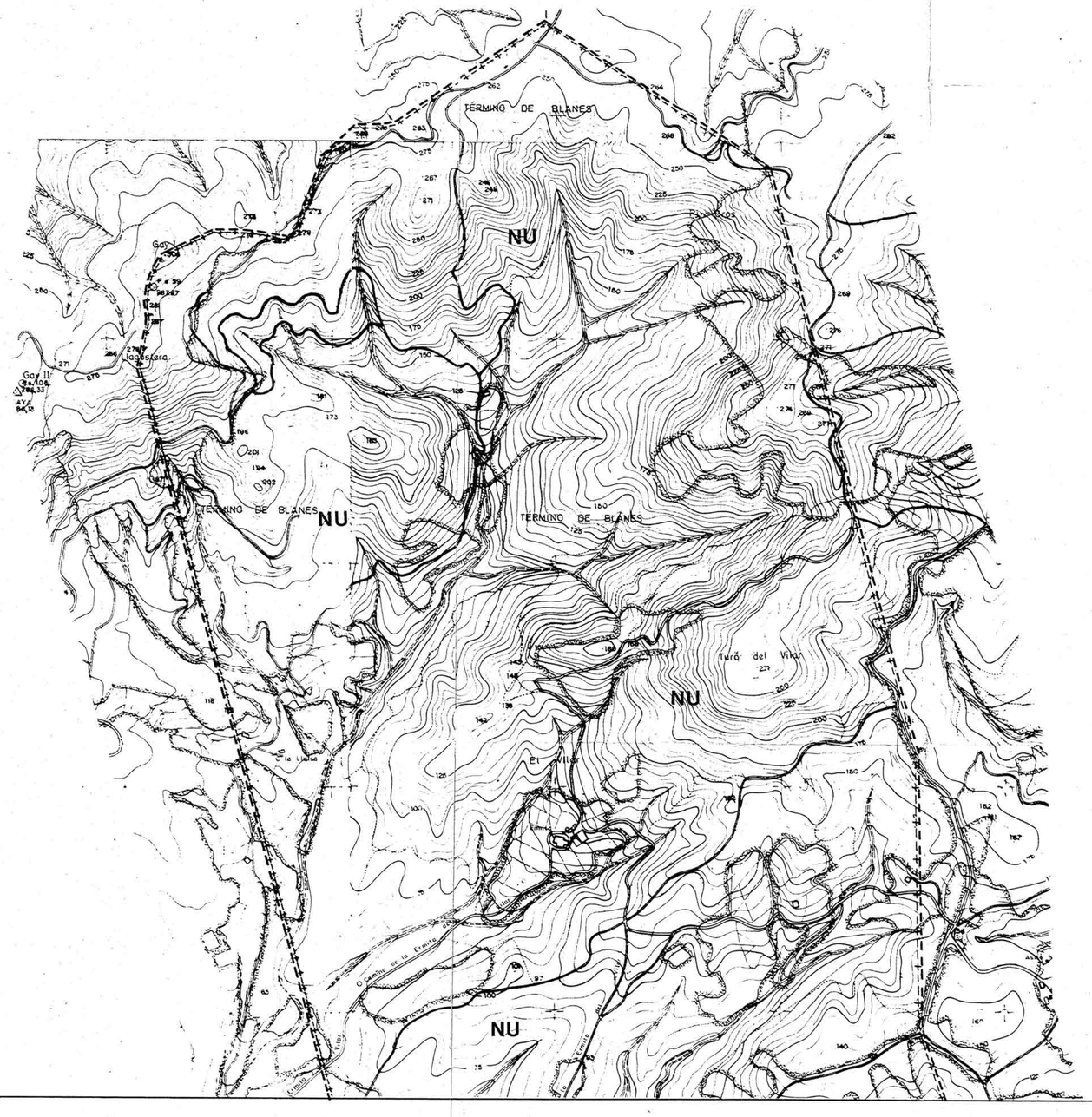

REGIMEN JURIDICO

SU ___ SUELO URBANO.

SUP ___ SUELO URBANIZABLE PROGRAMADO.

SUNP ___ SUELO URBANIZABLE NO PROGRAMADO.

NU ___ SUELO NO URBANIZABLE.

SECTORES DE PLANEAMIENTO

A — S.U.P. - PRIMER CUATRIENIO.

B — S.U.P. - SEGUNDO CUATRIENIO.

P.E. — PLAN ESPECIAL SUELO URBANO.

U.A. — UNIDAD DE ACTUACION.

302/81

AYUNTAMIENTO DE BLANES
PLAN GENERAL MUNICIPAL DE ORDENACION

REVISION DEL PLAN GENERAL DE ORDENACION URBANA DEL TERMINO MUNICIPAL DE BLANES.

– Aprobación inicial 23-07-1980
– " provisional 25-05-1981

N

Escala original	Escala reducida
1/5.000	

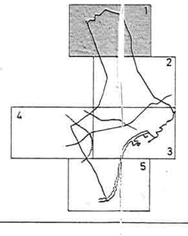

REGIMEN JURIDICO DEL SUELO Y SECTORES DE PLANEAMIENTO.

PLANO DE ORDENACION **B1**

GENERALITAT DE CATALUNYA
COMISSIÓ TÈCNICA D'URBANISME DEL DEPARTAMENT DE POLÍTICA TERRITORIAL I OBRES PÚBLIQUES

DOCUMENT OBJECTE D'APROVACIÓ DEFINITIVA PER LA COMISSIÓ PROVINCIAL D'URBANISME DE GIRONA DE DATA 20-9-81 / 10-2-82

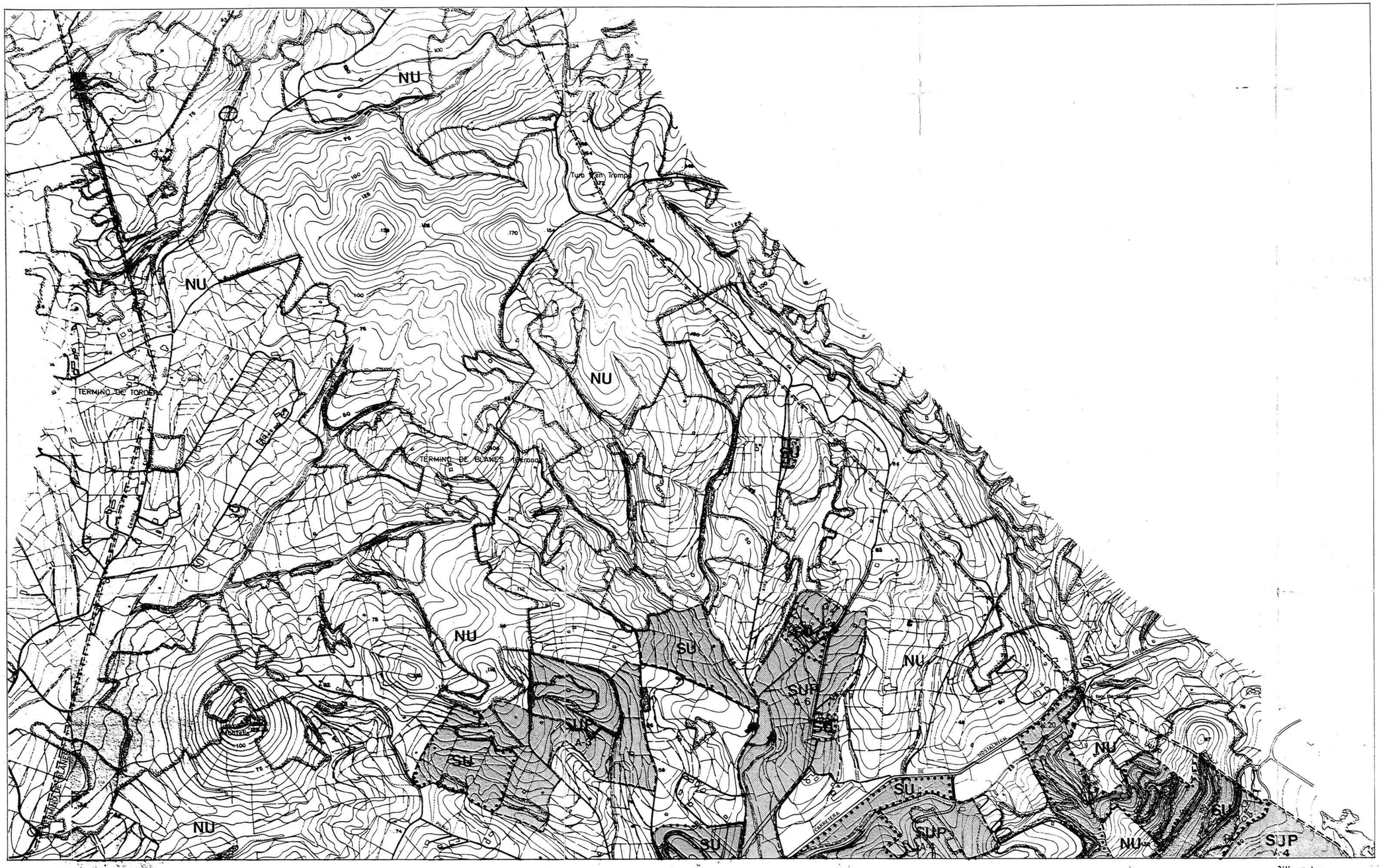

REGIMEN JURIDICO 302/81

SU ____ SUELO URBANO.

SUP ____ SUELO URBANIZABLE PROGRAMADO.

SUNP ____ SUELO URBANIZABLE NO PROGRAMADO.

NU ____ SUELO NO URBANIZABLE.

SECTORES DE PLANEAMIENTO

A — S.U.P. - PRIMER CUATRIENIO.

B — S.U.P. - SEGUNDO CUATRIENIO.

PERI — PLAN ESPECIAL SUELO URBANO

UA — UNIDAD DE ACTUACION

Diligencia:
El presente plano fué aprobado provisionalmente por el Ayuntamiento Pleno dè 25-5-81.
EL SECRETARIO.

AYUNTAMIENTO DE BLANES
PLAN GENERAL MUNICIPAL DE ORDENACION

REVISION DEL PLAN GENERAL DE ORDENACION URBANA DEL TERMINO MUNICIPAL DE BLANES.

- Aprobación inicial 23-07-1980
- " provisional 25-05-1981

N

Escala original	Escala reducida
1/5.000	

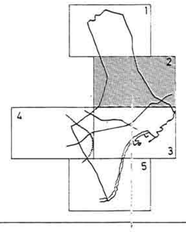

REGIMEN JURIDICO DEL SUELO Y SECTORES DE PLANEAMIENTO.

PLANO DE ORDENACION

B2

REGIMEN JURIDICO

SU ___ SUELO URBANO.

SUP ___ SUELO URBANIZABLE PROGRAMADO.

SUNP ___ SUELO URBANIZABLE NO PROGRAMADO.

NU ___ SUELO NO URBANIZABLE.

SECTORES DE PLANEAMIENTO

A — S.U.P. - PRIMER CUATRIENIO.

B — S.U.P. - SEGUNDO CUATRIENIO.

PERI — PLAN ESPECIAL SUELO URBANO.

UA — UNIDAD DE

Diligencia:

El presente plano fue aprobado provisionalmente por el Ayuntamiento Pleno de 25-5-81.

EL SECRETARIO.

AYUNTAMIENTO DE BLANES
PLAN GENERAL MUNICIPAL DE ORDENACION

REVISION DEL PLAN GENERAL DE ORDENACION URBANA DEL TERMINO MUNICIPAL DE BLANES.

— Aprobación inicial 23-07-1980
— » provisional 25-05-1981

N

Escala original	Escala reducida
1/5.000	

1 2 3 4 5

REGIMEN JURIDICO DEL SUELO Y SECTORES DE PLANEAMIENTO.

PLANO DE ORDENACION

B3

REGIMEN JURIDICO 302/81

SU ___ SUELO URBANO.

SUP ___ SUELO URBANIZABLE PROGRAMADO.

SUNP ___ SUELO URBANIZABLE NO PROGRAMADO.

NU ___ SUELO NO URBANIZABLE.

SECTORES DE PLANEAMIENTO

A — S.U.P. - PRIMER CUATRIENIO.

B — S.U.P. - SEGUNDO CUATRIENIO.

PE — PLAN ESPECIAL SUELO URBANO.

UA — UNIDAD DE ACTUACION

AYUNTAMIENTO DE BLANES
PLAN GENERAL MUNICIPAL DE ORDENACION

REVISION DEL PLAN GENERAL DE ORDENACION URBANA DEL TERMINO MUNICIPAL DE BLANES.

- Aprobación inicial 23-07-1980
- " provisional 25-05-1981

N

Escala original	Escala reducida
1/5.000	

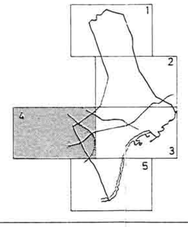

REGIMEN JURIDICO DEL SUELO Y SECTORES DE PLANEAMIENTO.

GENERALITAT DE CATALUNYA — Consell Executiu — Departament de Política Territorial i Obres Públiques

DOCUMENT OBJECTE D'APROVACIÓ DEFINITIVA PER LA COMISSIÓ PROVINCIAL D'URBANISME DE GIRONA DE DATA 20-9-81 i 10-2-82

PLANO DE ORDENACION

B 4

REGIMEN JURIDICO

SU ___ SUELO URBANO

SUP ___ SUELO URBANIZABLE PROGRAMADO

SUNP _ SUELO URBANIZABLE NO PROGRAMADO

NU ___ SUELO NO URBANIZABLE

SECTORES DE PLANEAMIENTO

A SUP. PRIMER CUATRIENIO

B SUP. SEGUNDO CUATRIENIO

PE PLAN ESPECIAL SUELO URBANO

UA UNIDAD DE ACTUACION

302/81

AYUNTAMIENTO DE BLANES
PLAN GENERAL MUNICIPAL DE ORDENACION

REVISION DEL PLAN GENERAL DE ORDENACION URBANA DEL TERMINO MUNICIPAL DE BLANES.

–Aprobación inicial 23-07-1980
— » provisional 25-05-1981

N

Escala original	Escala reducida
1/5.000	

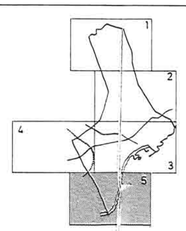

REGIMEN JURIDICO DEL SUELO
SECTORES DE PLANEAMIENTO.

GENERALITAT D'CATALUNYA
Departament de Política Territorial i Obres Públiques

DOCUMENT OBJECTE D'APROVACIÓ DEFINITIVA PER LA COMISSIÓ PROVINCIAL D'URBANISME DE GIRONA DE DATA 30-9-81 i 10-3-82

PLANO DE ORDENACION **B 5**

SISTEMAS GENERALES

- A SISTEMA DE TRANSPORTE Y COMUNICACIONES
  - A1.-carreteras.
  - A1a.-aparcamientos.
  - A2.-ferroviario.
- B SISTEMA DE INFRAESTRUCTURA DE SERVICIOS TECNICOS.
  - B1.agua.
  - B2.energia electrica y combustibles.
  - B3.saneamiento.
- C SISTEMA DE PARQUES Y JARDINES URBANOS.
  - Ce.existente.
  - C .nueva creación.
- D SISTEMA DE EQUIPAMIENTOS Y DOTACIONES COMUNITARIAS.
  - D.e existente.
  - D1.docente.
  - D2.público - administrativo.
  - D3.religioso.
  - D4.-deportivo.
  - D5.socio-cultural.
  - D6.-cementerio.
  - D7.-sanitario -asistencial.
  - D8.abastos y mercados.
- E PARQUES FORESTALES.
- F SISTEMA COSTERO
  - LINEA MARITIMO TERRESTRE.

ZONAS

SUELO URBANO

- 1.NUCLEO ANTIGUO.
- 2.ENSANCHE.
- 3.RESIDENCIAL PLURIFAMILIAR EN ORDEN ABIERTO.
  - 3a.edificación aislada
  - 3b.edificación en alineación de vial
- 4 RESIDENCIAL UNIFAMILIAR AISLADA.
  - 4a.intensidad.1.
  - 4b.intensidad.2.
  - 4c.intensidad.3.
- 5.REMODELACION Y NUEVA ORDENACION.
- 6.RESIDENCIAL UNIFAMILIAR EN HILERA.
- 7.EDIFICACION SEGUN ANTERIOR ORDENACION.
- 8.INDUSTRIA.
- 9.ENCLAVES DE SERVICIOS.

UA UNIDAD DE ACTUACION

ESPACIOS EDIFICABLES

PROFUNDIDAD EDIFICABLE (P.E.)

a nº metros de P.E. maxima.

ALTURAS Y Nº DE PLANTAS.

B.- PLANTA BAJA.

B+n.-PLANTA BAJA + n PLANTAS PISO.

-Las alturas reguladoras vienen explicitadas para cada zona en las Normas.

ESPACIOS NO EDIFICABLES

J .-JARDIN PRIVADO O ESPACIO NO EDIFICABLE

LIMITE SUELO URBANO.

PROTECCION DEL PATRIMONIO ARTISTICO CULTURAL Y ARQUITECTONICO.

Diligencia:

El presente plano fué aprobado provisionalmente por el Ayuntamiento Pleno de 25-5-81.

EL SECRETARIO.

AYUNTAMIENTO DE BLANES
PLAN GENERAL MUNICIPAL DE ORDENACION

REVISION DEL PLAN GENERAL DE ORDENACION URBANA DEL TERMINO MUNICIPAL DE BLANES.

-Aprobación inicial 23-07-1980

- " provisional 25-05-1981

Escala original	Escala reducida
1/1000	

SUELO URBANO. ESTRUCTURA GENERAL Y ORGANICA. CLASIFICACION URBANISTICA DEL SUELO.

E 1

PLANO DE ORDENACION

SISTEMAS GENERALES

- A SISTEMA DE TRANSPORTE Y COMUNICACIONES
  - A1.-carreteras.
  - A1a.-aparcamientos.
  - A2.-ferroviario.
- B SISTEMA DE INFRAESTRUCTURA DE SERVICIOS TECNICOS.
  - B1.agua.
  - B2.energia electrica y combustibles.
  - B3.saneamiento.
- C SISTEMA DE PARQUES Y JARDINES URBANOS.
  - Ce.existente.
  - C .nueva creación.
- D SISTEMA DE EQUIPAMIENTOS Y DOTACIONES COMUNITARIAS.
  - D.e existente.
  - D1.docente.
  - D2.público - administrativo.
  - D3.religioso.
  - D4.deportivo.
  - D5.socio-cultural.
  - D6.cementerio.
  - D7.sanitario -asistencial.
  - D8.abastos y mercados.
- E PARQUES FORESTALES.
- F SISTEMA COSTERO.
- LINEA MARITIMO TERRESTRE.

ZONAS

SUELO URBANO

- 1.NUCLEO ANTIGUO.
- 2.ENSANCHE.
- 3.RESIDENCIAL PLURIFAMILIAR EN ORDEN ABIERTO
  - 3a.edificación aislada
  - 3b.edificación en alineación de vial
- 4 RESIDENCIAL UNIFAMILIAR AISLADA.
  - 4a.intensidad.1.
  - 4b.intensidad.2.
  - 4c.intensidad.3.
- 5.REMODELACION Y NUEVA ORDENACION.
- 6.RESIDENCIAL UNIFAMILIAR EN HILERA.
- 7.EDIFICACION SEGUN ANTERIOR ORDENACION.
- 8.INDUSTRIA.
- 9.ENCLAVES DE SERVICIOS.

UA UNIDAD DE ACTUACION

ESPACIOS EDIFICABLES

PROFUNDIDAD EDIFICABLE (P.E.)

a nº metros de P.E. maxima.

ALTURAS Y Nº DE PLANTAS.

B_ PLANTA BAJA.

B+n_PLANTA BAJA + n PLANTAS PISO.

_Las alturas reguladoras vienen explicitadas para cada zona en las Normas.

ESPACIOS NO EDIFICABLES

J _JARDIN PRIVADO O ESPACIO NO EDIFICABLE

LIMITE SUELO URBANO.

PROTECCION DEL PATRIMONIO ARTISTICO CULTURAL Y ARQUITECTONICO.

Diligencia:

El presente plano fué aprobado provisionalmente por el Ayuntamiento Pleno de 25-5-81.

EL SECRETARIO,

AJUNTAMENT DE BLANES SECRETARIA

GENERALITAT DE CATALUNYA COMISSIO PLURIDISCIPLINARIA D'URBANISME DEPARTAMENT DE POLITICA TERRITORIAL I OBRES PUBLIQUES

E-2

AYUNTAMIENTO DE BLANES
PLAN GENERAL MUNICIPAL DE ORDENACION

REVISION DEL PLAN GENERAL DE ORDENACION URBANA DEL TERMINO MUNICIPAL DE BLANES.

_Aprobación inicial 23-07-1980

_ ,, provisional 25-05-1981

N

Escala original	Escala reducida
1/1000	

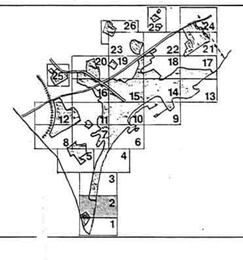

SUELO URBANO.
ESTRUCTURA GENERAL Y ORGANICA.
CLASIFICACION URBANISTICA DEL SUELO.

E 2

PLANO DE ORDENACION

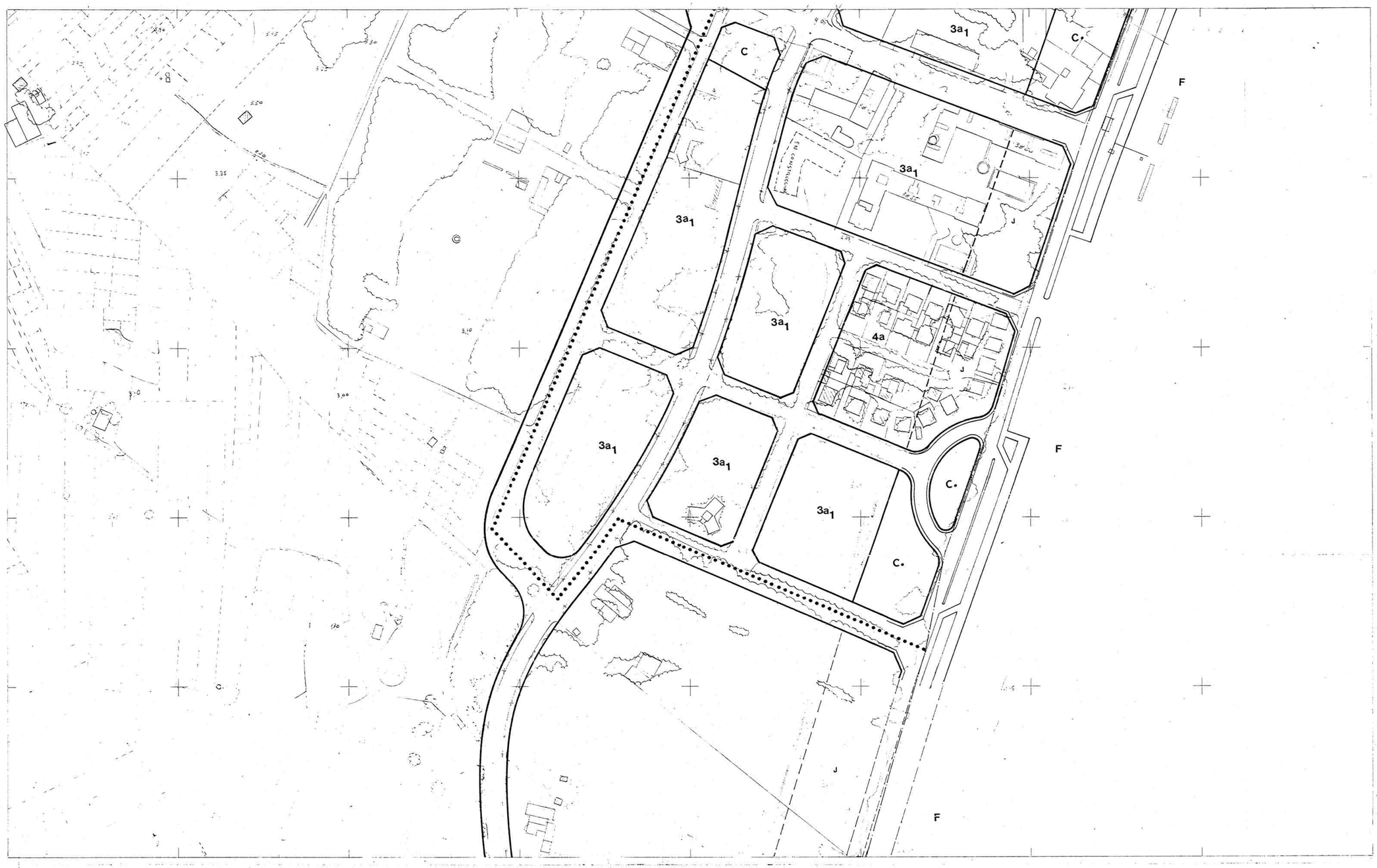

SISTEMAS GENERALES

- A SISTEMA DE TRANSPORTE Y COMUNICACIONES
  - A1.-carreteras.
  - A1a.-aparcamientos.
  - A2.-ferroviario.
- B SISTEMA DE INFRAESTRUCTURA DE SERVICIOS TECNICOS.
  - B1.-agua.
  - B2.-energia electrica y combustibles.
  - B3.-saneamiento.
- C SISTEMA DE PARQUES Y JARDINES URBANOS.
  - C.e.-existente.
  - C.-nueva creación.
- D SISTEMA DE EQUIPAMIENTOS Y DOTACIONES COMUNITARIAS.
  - D.e existente.
  - D1.-docente.
  - D2.-público - administrativo.
  - D3.-religioso.
  - D4.-deportivo.
  - D5.-socio-cultural.
  - D6.-cementerio.
  - D7.-sanitario -asistencial.
  - D8.-abastos y mercados.
- E PARQUES FORESTALES.
- F SISTEMA COSTERO.
- LINEA MARITIMO TERRESTRE.

ZONAS

SUELO URBANO

- 1.NUCLEO ANTIGUO.
- 2.ENSANCHE.
- 3.RESIDENCIAL PLURIFAMILIAR EN ORDEN ABIERTO
  - 3a.-edificación aislada
  - 3b.-edificación en alineación de vial
- 4 RESIDENCIAL UNIFAMILIAR AISLADA.
  - 4a.-intensidad.1.
  - 4b.-intensidad.2.
  - 4c.-intensidad.3.
- 5.REMODELACION Y NUEVA ORDENACION.
- 6.RESIDENCIAL UNIFAMILIAR EN HILERA.
- 7.EDIFICACION SEGUN ANTERIOR ORDENACION.
- 8.INDUSTRIA.
- 9.ENCLAVES DE SERVICIOS.

UA UNIDAD DE ACTUACION

ESPACIOS EDIFICABLES

PROFUNDIDAD EDIFICABLE (P.E.).

a nº metros de P.E. maxima.

ALTURAS Y Nº DE PLANTAS.

B.- PLANTA BAJA

B+n.-PLANTA BAJA + n PLANTAS PISO.

-Las alturas reguladoras vienen explicitadas para cada zona en las Normas.

ESPACIOS NO EDIFICABLES

J.-JARDIN PRIVADO O ESPACIO NO EDIFICABLE

LIMITE SUELO URBANO.

PROTECCION DEL PATRIMONIO ARTISTICO CULTURAL Y ARQUITECTONICO.

AYUNTAMIENTO DE BLANES
PLAN GENERAL MUNICIPAL DE ORDENACION

REVISION DEL PLAN GENERAL DE ORDENACION URBANA DEL TERMINO MUNICIPAL DE BLANES.

-Aprobación inicial 23-07-1980
- " provisional 25-05-1981

N

Escala original	Escala reducida
1/1000	

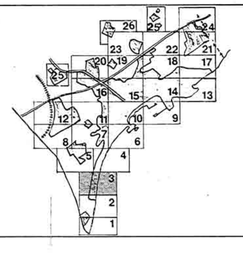

SUELO URBANO.
ESTRUCTURA GENERAL Y ORGANICA.
CLASIFICACION URBANISTICA DEL SUELO.

E 3

El presente plano E3 del Plan Gral. de Ordenación de Blanes, fue aprobado provisionalmente en sesión Plenaria de fecha [illegible]
El Secretario Gral.

GENERALITAT DE CATALUNYA
COMISSIÓ TÈCNICA D'URBANISME DE CATALUNYA
Departament de Política Territorial i Obres Públiques

E-3

3

PLANO DE ORDENACION

SISTEMAS GENERALES

- A SISTEMA DE TRANSPORTE Y COMUNICACIONES
  - A1.-carreteras.
  - A1a.-aparcamientos.
  - A2.-ferroviario.
- B SISTEMA DE INFRAESTRUCTURA DE SERVICIOS TECNICOS.
  - B1.-agua.
  - B2.-energia electrica y combustibles.
  - B3.-saneamiento.
- C SISTEMA DE PARQUES Y JARDINES URBANOS.
  - C^e.-existente.
  - C .-nueva creación.
- D SISTEMA DE EQUIPAMIENTOS Y DOTACIONES COMUNITARIAS.
  - $D.^e$ existente.
  - D1.-docente.
  - D2.-público - administrativo.
  - D3.-religioso.
  - D4.-deportivo.
  - D5.-socio-cultural.
  - D6.-cementerio.
  - D7.-sanitario -asistencial.
  - D8.-abastos y mercados.
- E PARQUES FORESTALES.
- F SISTEMA COSTERO.
  - LINEA MARITIMO TERRESTRE.

ZONAS

SUELO URBANO

- 1.NUCLEO ANTIGUO.
- 2.ENSANCHE.
- 3.RESIDENCIAL PLURIFAMILIAR EN ORDEN ABIERTO.
  - 3a.-edificación aislada
  - 3b.-edificación en alineación de vial
- 4 RESIDENCIAL UNIFAMILIAR AISLADA.
  - 4a.-intensidad.1.
  - 4b.-intensidad.2.
  - 4c.-intensidad.3.
- 5.REMODELACION Y NUEVA ORDENACION.
- 6.RESIDENCIAL UNIFAMILIAR EN HILERA.
- 7.EDIFICACION SEGUN ANTERIOR ORDENACION.
- 8.INDUSTRIA.
- 9.ENCLAVES DE SERVICIOS.
- UAI UNIDAD DE ACTUACION

ESPACIOS EDIFICABLES

- PROFUNDIDAD EDIFICABLE (P.E.)
- a nº metros de P.E. maxima.

ALTURAS Y Nº DE PLANTAS.
- B.- PLANTA BAJA.
- B+n.-PLANTA BAJA + n PLANTAS PISO.
- -Las alturas reguladoras vienen explicitadas para cada zona en las Normas.

ESPACIOS NO EDIFICABLES

- J .-JARDIN PRIVADO O ESPACIO NO EDIFICABLE
- LIMITE SUELO URBANO.
- PROTECCION DEL PATRIMONIO ARTISTICO CULTURAL Y ARQUITECTONICO.

Diligencia:

El presente plano fué aprobado provisionalmente por el Ayuntamiento Pleno de 25-5-81.

EL SECRETARIO,

AYUNTAMIENTO DE BLANES
PLAN GENERAL MUNICIPAL DE ORDENACION

REVISION DEL PLAN GENERAL DE ORDENACION URBANA DEL TERMINO MUNICIPAL DE BLANES.

-Aprobación inicial 23-07-1980
- " provisional 25-05-1981

N

Escala original	Escala reducida
1/1000	

SUELO URBANO. ESTRUCTURA GENERAL Y ORGANICA. CLASIFICACION URBANISTICA DEL SUELO.

E 4

PLANO DE ORDENACION

SISTEMAS GENERALES

- A SISTEMA DE TRANSPORTE Y COMUNICACIONES
  - A1.carreteras.
  - A2.aparcamientos.
  - A2.ferroviario.
- B SISTEMA DE INFRAESTRUCTURA DE SERVICIOS TECNICOS.
  - B1.agua.
  - B2.energia electrica y combustibles.
  - B3.saneamiento.
- C SISTEMA DE PARQUES Y JARDINES URBANOS.
  - Ce.existente.
  - C .nueva creación.
- D SISTEMA DE EQUIPAMIENTOS Y DOTACIONES COMUNITARIAS.
  - De.existente.
  - D1.docente.
  - D2.público - administrativo.
  - D3.religioso.
  - D4.deportivo.
  - D5.socio-cultural.
  - D6.cementerio.
  - D7.sanitario -asistencial.
  - D8.abastos y mercados.
- E PARQUES FORESTALES.
- F SISTEMA COSTERO.
- LINEA MARITIMO TERRESTRE.

ZONAS

SUELO URBANO

- 1.NUCLEO ANTIGUO.
- 2.ENSANCHE.
- 3.RESIDENCIAL PLURIFAMILIAR EN ORDEN ABIERTO.
  - 3a.edificación aislada
  - 3b.edificación en alineación de vial
- 4 RESIDENCIAL UNIFAMILIAR AISLADA.
  - 4a.intensidad.1.
  - 4b.intensidad.2.
  - 4c.intensidad.3.
- 5.REMODELACION Y NUEVA ORDENACION.
- 6.RESIDENCIAL UNIFAMILIAR EN HILERA.
- 7.EDIFICACION SEGUN ANTERIOR ORDENACION.
- 8.INDUSTRIA.
- 9.ENCLAVES DE SERVICIOS.
- UA ÚNIDAD DE ACTUACION

ESPACIOS EDIFICABLES

PROFUNDIDAD EDIFICABLE (P.E.)

a nº metros de P.E. maxima.

ALTURAS Y Nº DE PLANTAS.

B - PLANTA BAJA.

B+n.PLANTA BAJA + n PLANTAS PISO.

-Las alturas reguladoras vienen explicitadas para cada zona en las Normas.

ESPACIOS NO EDIFICABLES

J -JARDIN PRIVADO O ESPACIO NO EDIFICABLE

LIMITE SUELO URBANO.

PROTECCION DEL PATRIMONIO ARTISTICO CULTURAL Y ARQUITECTONICO.

Diligencia:

El presente plano fué aprobado provisionalmente por el Ayuntamiento Pleno de 25-5-81.

EL SECRETARIO,

AYUNTAMIENTO DE BLANES
PLAN GENERAL MUNICIPAL DE ORDENACION

REVISION DEL PLAN GENERAL DE ORDENACION URBANA DEL TERMINO MUNICIPAL DE BLANES.

-Aprobación inicial 23-07-1980
-- " provisional 25-05-1981

N

Escala original	Escala reducida
1/1000	

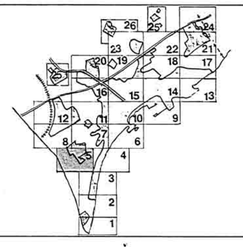

SUELO URBANO. ESTRUCTURA GENERAL Y ORGANICA. CLASIFICACION URBANISTICA DEL SUELO.

E 5

PLANO DE ORDENACION

SISTEMAS GENERALES

- A SISTEMA DE TRANSPORTE Y COMUNICACIONES
  - A1.-carreteras.
  - A1a.-aparcamientos.
  - A2.-ferroviario.
- B SISTEMA DE INFRAESTRUCTURA DE SERVICIOS TECNICOS.
  - B1.agua.
  - B2.energia electrica y combustibles.
  - B3.saneamiento.
- C SISTEMA DE PARQUES Y JARDINES URBANOS.
  - Ce.existente.
  - C.nueva creación.
- D SISTEMA DE EQUIPAMIENTOS Y DOTACIONES COMUNITARIAS.
  - D.e existente.
  - D1.docente.
  - D2.público - administrativo.
  - D3.religioso.
  - D4.deportivo.
  - D5.socio-cultural.
  - D6.cementerio.
  - D7.sanitario -asistencial.
  - D8.abastos y mercados.
- E PARQUES FORESTALES.
- F SISTEMA COSTERO.
  - LINEA MARITIMO TERRESTRE.

ZONAS

SUELO URBANO

- 1.NUCLEO ANTIGUO.
- 2.ENSANCHE.
- 3.RESIDENCIAL PLURIFAMILIAR EN ORDEN ABIERTO
  - 3a.edificación aislada
  - 3b.edificación en alineación de vial
- 4 RESIDENCIAL UNIFAMILIAR AISLADA.
  - 4a.intensidad.1.
  - 4b.intensidad.2.
  - 4c.intensidad.3.
- 5.REMODELACION Y NUEVA ORDENACIÓN.
- 6.RESIDENCIAL UNIFAMILIAR EN HILERA.
- 7.EDIFICACION SEGUN ANTERIOR ORDENACION.
- 8.INDUSTRIA.
- 9.ENCLAVES DE SERVICIOS.

UA UNIDAD DE ACTUACION

PLAN ESPECIAL SUELO URBANO

ESPACIOS EDIFICABLES

PROFUNDIDAD EDIFICABLE (P.E.)

a nº metros de PE. maxima.

ALTURAS Y Nº DE PLANTAS.

B_ PLANTA BAJA.

B+n_PLANTA BAJA + n PLANTAS PISO.

_Las alturas reguladoras vienen explicitadas para cada zona en las Normas.

ESPACIOS NO EDIFICABLES

J _JARDIN PRIVADO O ESPACIO NO EDIFICABLE

LIMITE SUELO URBANO.

PROTECCION DEL PATRIMONIO ARTISTICO CULTURAL Y ARQUITECTONICO.

GENERALITAT DE CAT.
DEPARTAMENT DE PROMOCIÓ I OBRES PÚBLIQUES
DIRECCIÓ GENERAL DE TERRITORI
DOCUMENT APROVAT DEFINITIVAMENT PER LA COMISSIÓ PROVINCIAL D'URBANISME DE GIRONA
DE DATA 16-3-83
EL SECRETARI

AYUNTAMIENTO DE BLANES
PLAN GENERAL MUNICIPAL DE ORDENACION

REVISION DEL PLAN GENERAL DE ORDENACION URBANA DEL TERMINO MUNICIPAL DE BLANES.

- Aprobación inicial 23-07-1980
- " provisional 25-05-1981
- " definitiva 30-09-1981

N

Escala original	Escala reducida
1/1000	

SUELO URBANO.
ESTRUCTURA GENERAL Y ORGANICA.
CLASIFICACION URBANISTICA DEL SUELO.

Exp. 622/82
623/82

E-6

E 6

PLANO DE ORDENACION

SISTEMAS GENERALES

- A SISTEMA DE TRANSPORTE Y COMUNICACIONES
  - A1. carreteras.
  - A1a. aparcamientos.
  - A2. ferroviario.
- B SISTEMA DE INFRAESTRUCTURA DE SERVICIOS TECNICOS.
  - B1. agua.
  - B2. energia electrica y combustibles.
  - B3. saneamiento.
- C SISTEMA DE PARQUES Y JARDINES URBANOS.
  - Ce. existente.
  - C. nueva creación.
- D SISTEMA DE EQUIPAMIENTOS Y DOTACIONES COMUNITARIAS.
  - D.e existente.
  - D1. docente.
  - D2. público - administrativo.
  - D3. religioso.
  - D4. deportivo.
  - D5. socio - cultural.
  - D6. cementerio.
  - D7. sanitario - asistencial.
  - D8. abastos y mercados
- E PARQUES FORESTALES.
- F SISTEMA COSTERO.
- LINEA MARITIMO TERRESTRE.

ZONAS

SUELO URBANO

- 1. NUCLEO ANTIGUO.
- 2. ENSANCHE.
- 3. RESIDENCIAL PLURIFAMILIAR EN ORDEN ABIERTO.
  - 3a. edificación aislada
  - 3b. edificación en alineación de vial
- 4 RESIDENCIAL UNIFAMILIAR AISLADA.
  - 4a. intensidad. 1.
  - 4b. intensidad. 2.
  - 4c. intensidad. 3.
- 5. REMODELACION Y NUEVA ORDENACION.
- 6. RESIDENCIAL UNIFAMILIAR EN HILERA.
- 7. EDIFICACION SEGUN ANTERIOR ORDENACION.
- 8. INDUSTRIA.
- 9. ENCLAVES DE SERVICIOS.

UA1 UNIDAD DE ACTUACION

ESPACIOS EDIFICABLES

PROFUNDIDAD EDIFICABLE (P.E.)

a nº metros de P.E. maxima.

ALTURAS Y Nº DE PLANTAS.

B _ PLANTA BAJA.

B+n _ PLANTA BAJA + n PLANTAS PISO.

_ Las alturas reguladoras vienen explicitadas para cada zona en las Normas.

ESPACIOS NO EDIFICABLES

J _ JARDIN PRIVADO O ESPACIO NO EDIFICABLE

LIMITE SUELO URBANO.

PROTECCIÓN DEL PATRIMONIO ARTISTICO CULTURAL Y ARQUITECTONICO.

Diligencia:

El presente plano fué aprobado provisionalmente por el Ayuntamiento Pleno de 25-5-81.

EL SECRETARIO,

AYUNTAMIENTO DE BLANES
PLAN GENERAL MUNICIPAL DE ORDENACION

REVISION DEL PLAN GENERAL DE ORDENACION URBANA DEL TERMINO MUNICIPAL DE BLANES.

_ Aprobación inicial 23-07-1980

_ " provisional 25-05-1981

N

Escala original	Escala reducida
1/1000	

SUELO URBANO. ESTRUCTURA GENERAL Y ORGANICA. CLASIFICACION URBANISTICA DEL SUELO.

E 7

PLANO DE ORDENACION

SISTEMAS GENERALES

- A SISTEMA DE TRANSPORTE Y COMUNICACIONES
  - A1.carreteras.
  - A1a.aparcamientos.
  - A2.ferroviario.
- B SISTEMA DE INFRAESTRUCTURA DE SERVICIOS TECNICOS.
  - B1.agua.
  - B2.energia electrica y combustibles.
  - B3.saneamiento.
- C SISTEMA DE PARQUES Y JARDINES URBANOS.
  - Ce.existente.
  - C .nueva creación.
- D SISTEMA DE EQUIPAMIENTOS Y DOTACIONES COMUNITARIAS.
  - D.e existente.
  - D1.docente.
  - D2.público - administrativo.
  - D3.religioso.
  - D4.deportivo.
  - D5.socio - cultural.
  - D6.cementerio.
  - D7.sanitario - asistencial.
  - D8.abastos y mercados.
- E PARQUES FORESTALES.
- F SISTEMA COSTERO.
- LINEA MARITIMO TERRESTRE.

ZONAS

SUELO URBANO

- 1.NUCLEO ANTIGUO.
- 2.ENSANCHE.
- 3.RESIDENCIAL PLURIFAMILIAR EN ORDEN ABIERTO
  - 3a.edificación aislada
  - 3b.edificación en alineación de vial
- 4 RESIDENCIAL UNIFAMILIAR AISLADA.
  - 4a. intensidad.1.
  - 4b. intensidad.2.
  - 4c. intensidad.3.
- 5.REMODELACION Y NUEVA ORDENACION.
- 6.RESIDENCIAL UNIFAMILIAR EN HILERA.
- 7.EDIFICACION SEGUN ANTERIOR ORDENACION.
- 8.INDUSTRIA.
- 9.ENCLAVES DE SERVICIOS.

IUAI UNIDAD DE ACTUACION

ESPACIOS EDIFICABLES

PROFUNDIDAD EDIFICABLE (P.E.)

a nº metros de P.E. maxima.

ALTURAS Y Nº DE PLANTAS.

B_ PLANTA BAJA.

B+n_PLANTA BAJA + n PLANTAS PISO.

_Las alturas reguladoras vienen explicitadas para cada zona en las Normas.

ESPACIOS NO EDIFICABLES

J _JARDIN PRIVADO O ESPACIO NO EDIFICABLE

LIMITE SUELO URBANO.

PROTECCION DEL PATRIMONIO ARTISTICO CULTURAL Y ARQUITECTONICO.

El presente plano fué aprobado provisionalmente por el Ayuntamiento Pleno de 25-5-81.
EL SECRETARIO,

GENERALITAT DE CATALUNYA

E-8

AYUNTAMIENTO DE BLANES
PLAN GENERAL MUNICIPAL DE ORDENACION

REVISION DEL PLAN GENERAL DE ORDENACION URBANA DEL TERMINO MUNICIPAL DE BLANES.

_Aprobación inicial 23-07-1980
_ " provisional 25-05-1981

N

Escala original	Escala reducida
1/1000	

SUELO URBANO. ESTRUCTURA GENERAL Y ORGANICA. CLASIFICACION URBANISTICA DEL SUELO.

E 8

PLANO DE ORDENACION

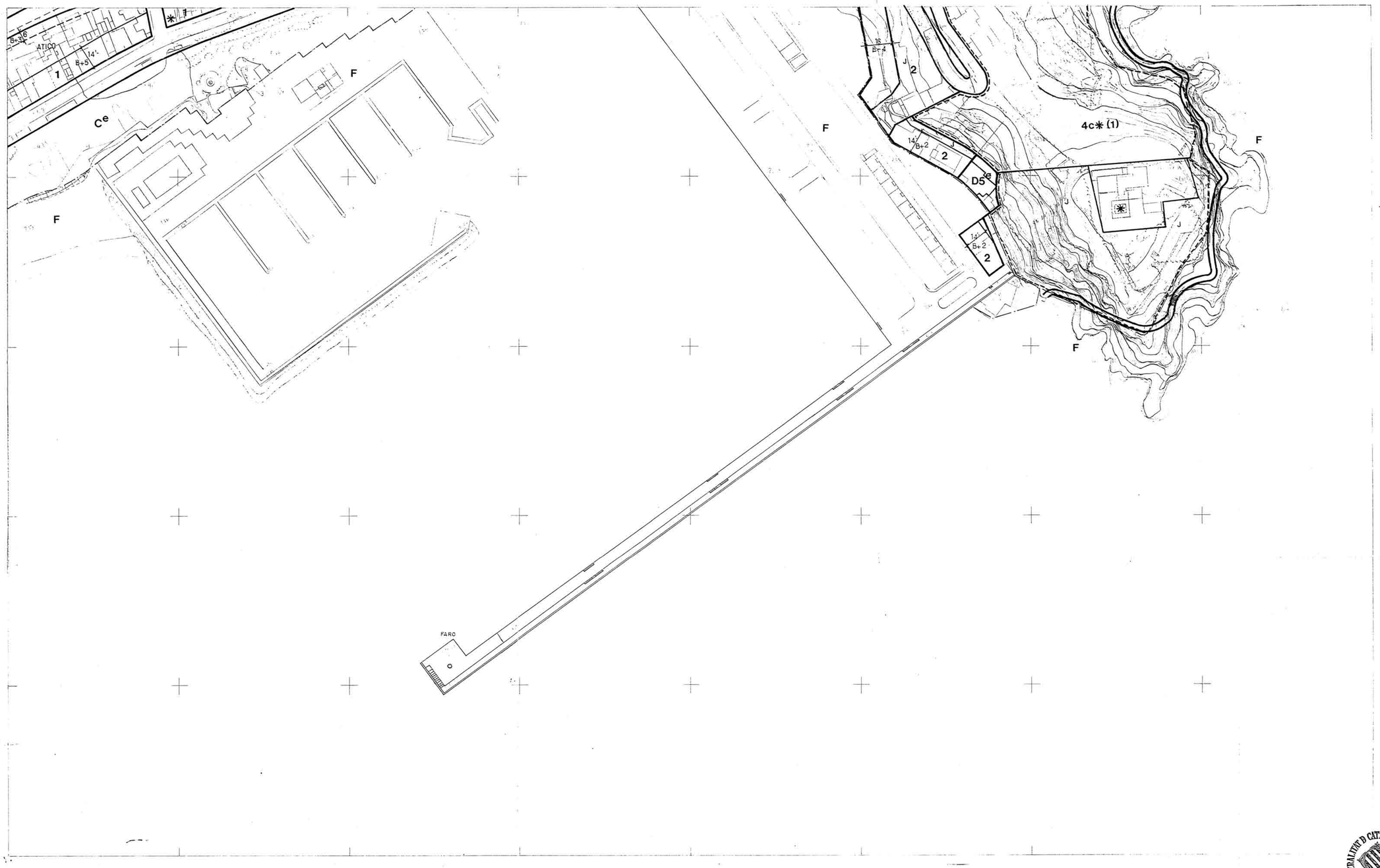

SISTEMAS GENERALES

- A SISTEMA DE TRANSPORTE Y COMUNICACIONES
  - A1.-carreteras.
  - A1a.-aparcamientos.
  - A2.-ferroviario.
- B SISTEMA DE INFRAESTRUCTURA DE SERVICIOS TECNICOS.
  - B1.-agua.
  - B2.-energia electrica y combustibles.
  - B3.-saneamiento.
- C SISTEMA DE PARQUES Y JARDINES URBANOS.
  - Ce.-existente.
  - C .-nueva creación.
- D SISTEMA DE EQUIPAMIENTOS Y DOTACIONES COMUNITARIAS.
  - De.-existente.
  - D1.-docente.
  - D2.-público - administrativo.
  - D3.-religioso.
  - D4.-deportivo.
  - D5.-socio - cultural.
  - D6.-cementerio.
  - D7.-sanitario - asistencial.
  - D8.-abastos y mercados.
- E PARQUES FORESTALES.
- F SISTEMA COSTERO
- -·-·- LINEA MARITIMO TERRESTRE

ZONAS

SUELO URBANO

- 1. NUCLEO ANTIGUO.
- 2. ENSANCHE.
- 3. RESIDENCIAL PLURIFAMILIAR EN ORDEN ABIERTO
  - 3a. edificación aislada
  - 3b. edificación en alineación de vial
- 4 RESIDENCIAL UNIFAMILIAR AISLADA.
  - 4a. intensidad.1.
  - 4b. intensidad.2.
  - 4c. intensidad.3.
- 5. REMODELACIÓN Y NUEVA ORDENACION.
- 6. RESIDENCIAL UNIFAMILIAR EN HILERA.
- 7. EDIFICACION SEGUN ANTERIOR ORDENACION.
- 8. INDUSTRIA.
- 9. ENCLAVES DE SERVICIOS.

UA UNIDAD DE ACTUACION

ESPACIOS EDIFICABLES

PROFUNDIDAD EDIFICABLE (P.E.)

a nº metros de P.E. maxima.

ALTURAS Y Nº DE PLANTAS.

B.- PLANTA BAJA.

B+n.-PLANTA BAJA + n PLANTAS PISO.

-Las alturas reguladoras vienen explicitadas para cada zona en las Normas.

ESPACIOS NO EDIFICABLES

J .-JARDIN PRIVADO O ESPACIO NO EDIFICABLE

•••••• LIMITE SUELO URBANO.

* PROTECCION DEL PATRIMONIO ARTISTICO CULTURAL Y ARQUITECTONICO.

GENERALITAT DE CATALUNYA
Departament de Política Territorial i Obres Públiques

DOCUMENT OBJECTE D'APROVACIÓ DEFINITIVA PER LA COMISSIÓ PROVINCIAL D'URBANISME DE GIRONA DE DATA 20-6-91 i 16-2-92

E-9

AYUNTAMIENTO DE BLANES
PLAN GENERAL MUNICIPAL DE ORDENACION

REVISION DEL PLAN GENERAL DE ORDENACION URBANA DEL TERMINO MUNICIPAL DE BLANES.

-Aprobación inicial 23-07-1980
- " provisional 25-05-1981

N

Escala original	Escala reducida
1/1000	

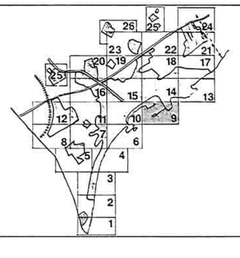

SUELO URBANO.
ESTRUCTURA GENERAL Y ORGANICA.
CLASIFICACION URBANISTICA DEL SUELO.

E 9

PLANO DE ORDENACION

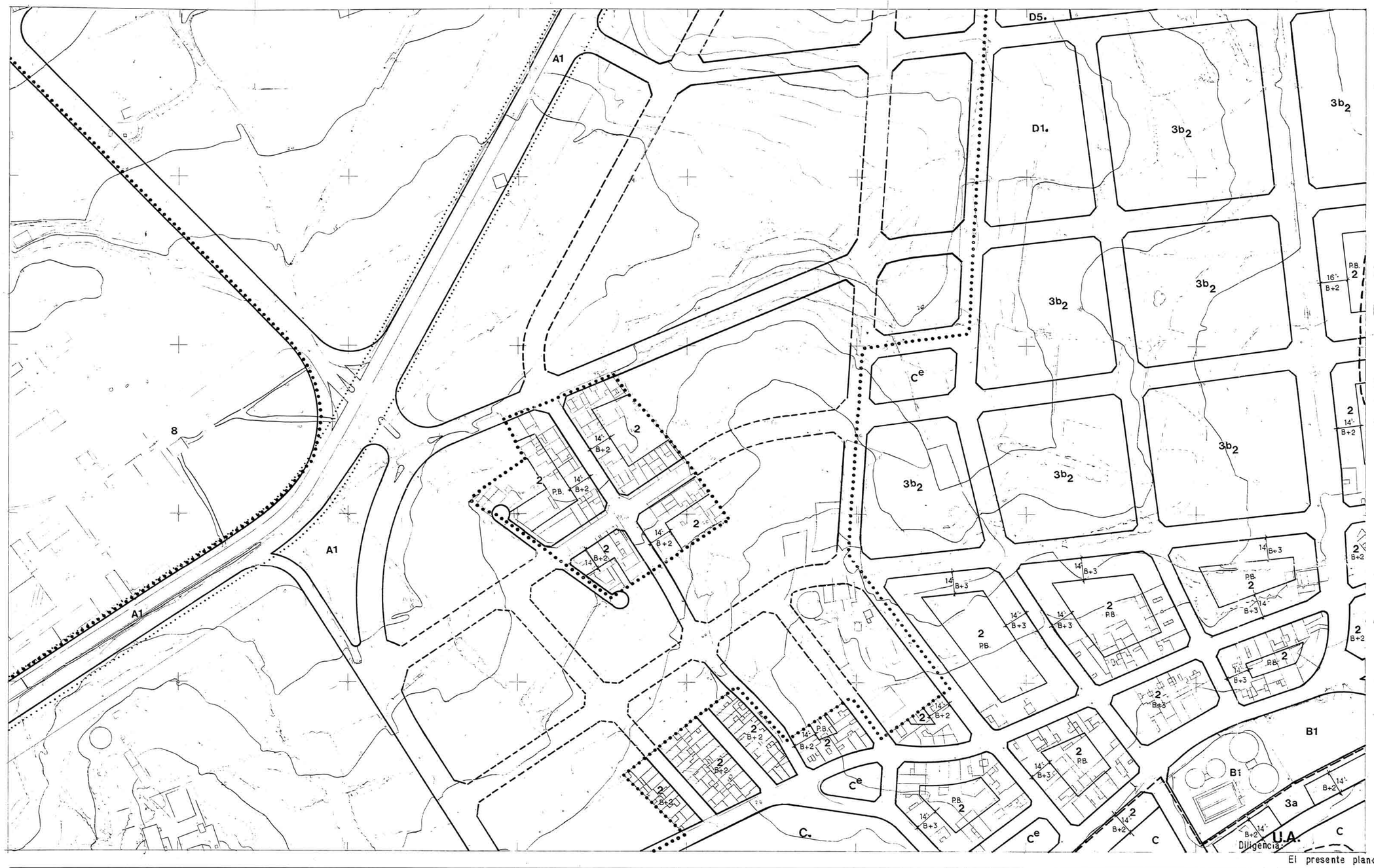

SISTEMAS GENERALES

- A SISTEMA DE TRANSPORTE Y COMUNICACIONES
  - A1.carreteras.
  - A1a.aparcamientos.
  - A2.ferroviario.
- B SISTEMA DE INFRAESTRUCTURA DE SERVICIOS TECNICOS.
  - B1.agua.
  - B2.energia electrica y combustibles.
  - B3.saneamiento.
- C SISTEMA DE PARQUES Y JARDINES URBANOS.
  - Ce.existante.
  - C .nueva creación.
- D SISTEMA DE EQUIPAMIENTOS Y DOTACIONES COMUNITARIAS.
  - D.e existante.
  - D1.docente.
  - D2.público - administrativo.
  - D3.religioso.
  - D4.deportivo.
  - D5.socio-cultural.
  - D6.cementerio.
  - D7.sanitario -asistencial.
  - D8.abastos y mercados.
- E PARQUES FORESTALES.
- F SISTEMA COSTERO.
  - LINEA MARITIMO TERRESTRE.

ZONAS

SUELO URBANO

- 1.NUCLEO ANTIGUO.
- 2.ENSANCHE.
- 3.RESIDENCIAL PLURIFAMILIAR EN ORDEN ABIERTO
  - 3a. edificación aislada
  - 3b. edificación en alineación de vial
- 4 RESIDENCIAL UNIFAMILIAR AISLADA.
  - 4a.intensidad.1.
  - 4b.intensidad.2.
  - 4c.intensidad.3.
- 5.REMODELACION Y NUEVA ORDENACION.
- 6.RESIDENCIAL UNIFAMILIAR EN HILERA.
- 7.EDIFICACION SEGUN ANTERIOR ORDENACION.
- 8.INDUSTRIA.
- 9.ENCLAVES DE SERVICIOS.
- UA UNIDAD DE ACTUACION

ESPACIOS EDIFICABLES

PROFUNDIDAD EDIFICABLE (P.E.)

a nº metros de P.E. maxima.

ALTURAS Y Nº DE PLANTAS.

B - PLANTA BAJA.

B+n.PLANTA BAJA + n PLANTAS PISO.

- Las alturas reguladoras vienen explicitadas para cada zona en las Normas.

ESPACIOS NO EDIFICABLES

J JARDIN PRIVADO O ESPACIO NO EDIFICABLE

LIMITE SUELO URBANO.

PROTECCION DEL PATRIMONIO ARTISTICO CULTURAL Y ARQUITECTONICO.

AYUNTAMIENTO DE BLANES
PLAN GENERAL MUNICIPAL DE ORDENACION

REVISION DEL PLAN GENERAL DE ORDENACION URBANA DEL TERMINO MUNICIPAL DE BLANES.

- Aprobación inicial 23-07-1980
- " provisional 25-05-1981

N

Escala original	Escala reducida
1/1000	

El presente plano fué aprobado provisionalmente por el Ayuntamiento Pleno de 25-5-81.
EL SECRETARIO.

GENERALITAT DE CATALUNYA
Departament de Política Territorial i Obres Públiques

SUELO URBANO.
ESTRUCTURA GENERAL Y ORGANICA.
CLASIFICACION URBANISTICA DEL SUELO.

E 11

PLANO DE ORDENACION

SISTEMAS GENERALES

- A SISTEMA DE TRANSPORTE Y COMUNICACIONES
  - A1.carreteras.
  - A1a.aparcamientos.
  - A2.ferroviario.
- B SISTEMA DE INFRAESTRUCTURA DE SERVICIOS TECNICOS.
  - B1.agua.
  - B2.energia electrica y combustibles.
  - B3.saneamiento.
- C SISTEMA DE PARQUES Y JARDINES URBANOS.
  - Ce.existente.
  - C .nueva creación.
- D SISTEMA DE EQUIPAMIENTOS Y DOTACIONES COMUNITARIAS.
  - De existente.
  - D1.docente.
  - D2.público - administrativo.
  - D3.religioso.
  - D4.deportivo.
  - D5.socio-cultural.
  - D6.cementerio.
  - D7.sanitario -asistencial.
  - D8.abastos y mercados.
- E PARQUES FORESTALES.
- F SISTEMA COSTERO.
- LINEA MARITIMO TERRESTRE.

ZONAS

SUELO URBANO

- 1.NUCLEO ANTIGUO.
- 2.ENSANCHE.
- 3.RESIDENCIAL PLURIFAMILIAR EN ORDEN ABIERTO
  - 3a. edificación aislada
  - 3b. edificación en alineación de vial
- 4 RESIDENCIAL UNIFAMILIAR AISLADA.
  - 4a.intensidad.1.
  - 4b.intensidad.2.
  - 4c.intensidad.3.
- 5.REMODELACION Y NUEVA ORDENACION.
- 6.RESIDENCIAL UNIFAMILIAR EN HILERA.
- 7.EDIFICACION SEGUN ANTERIOR ORDENACION.
- 8.INDUSTRIA.
- 9.ENCLAVES DE SERVICIOS.

UAI UNIDAD DE ACTUACION

ESPACIOS EDIFICABLES

PROFUNDIDAD EDIFICABLE (P.E.)

a nº metros de PE. maxima.

ALTURAS Y Nº DE PLANTAS.

B. PLANTA BAJA.

B+n.PLANTA BAJA + n PLANTAS PISO.

-Las alturas reguladoras vienen explicitadas para cada zona en las Normas.

ESPACIOS NO EDIFICABLES

J -JARDIN PRIVADO O ESPACIO NO EDIFICABLE

LIMITE SUELO URBANO.

PROTECCION DEL PATRIMONIO ARTISTICO CULTURAL Y ARQUITECTONICO.

Diligencia:
El presente plano fué aprobado provisionalmente por el Ayuntamiento Pleno de 25-5-81.
EL SECRETARIO,

E-12

AYUNTAMIENTO DE BLANES
PLAN GENERAL MUNICIPAL DE ORDENACION

REVISION DEL PLAN GENERAL DE ORDENACION URBANA DEL TERMINO MUNICIPAL DE BLANES.

-Aprobación inicial 23-07-1980
- " provisional 25-05-1981

N

Escala original	Escala reducida
1/1000	

SUELO URBANO.
ESTRUCTURA GENERAL Y ORGANICA.
CLASIFICACION URBANISTICA DEL SUELO.

E 12

PLANO DE ORDENACION

SISTEMAS GENERALES

- A SISTEMA DE TRANSPORTE Y COMUNICACIONES
  - A1.carreteras.
  - A1a.aparcamientos.
  - A2.ferroviario.
- B SISTEMA DE INFRAESTRUCTURA DE SERVICIOS TECNICOS.
  - B1.agua.
  - B2.energia electrica y combustibles.
  - B3.saneamiento.
- C SISTEMA DE PARQUES Y JARDINES URBANOS.
  - Ce.existente.
  - C .nueva creación.
- D SISTEMA DE EQUIPAMIENTOS Y DOTACIONES COMUNITARIAS.
  - De existente.
  - D1.docente.
  - D2.público - administrativo.
  - D3.religioso.
  - D4.deportivo.
  - D5.socio-cultural.
  - D6.cementerio.
  - D7.sanitario -asistencial.
  - D8.abastos y mercados.
- E PARQUES FORESTALES.
- F SISTEMA COSTERO.
- LINEA MARITIMO TERRESTRE.

ZONAS

SUELO URBANO

- 1.NUCLEO ANTIGUO.
- 2.ENSANCHE.
- 3.RESIDENCIAL PLURIFAMILIAR EN ORDEN ABIERTO
  - 3a. edificación aislada
  - 3b. edificación en alineación de vial
- 4 RESIDENCIAL UNIFAMILIAR AISLADA.
  - 4a. intensidad.1.
  - 4b. intensidad.2.
  - 4c. intensidad.3.
- 5.REMODELACION Y NUEVA ORDENACION.
- 6.RESIDENCIAL UNIFAMILIAR EN HILERA.
- 7.EDIFICACION SEGUN ANTERIOR ORDENACION.
- 8.INDUSTRIA.
- 9.ENCLAVES DE SERVICIOS.

UA1 UNIDAD DE ACTUACION

ESPACIOS EDIFICABLES

PROFUNDIDAD EDIFICABLE (P.E.)

a nº metros de P.E. máxima.

ALTURAS Y Nº DE PLANTAS.

B_ PLANTA BAJA.

B+n_PLANTA BAJA + n PLANTAS PISO.

_Las alturas reguladoras vienen explicitadas para cada zona en las Normas.

ESPACIOS NO EDIFICABLES

J _JARDIN PRIVADO O ESPACIO NO EDIFICABLE

•••••• LIMITE SUELO URBANO.

* PROTECCION DEL PATRIMONIO ARTISTICO CULTURAL Y ARQUITECTONICO.

Diligencia:

El presente plano fué aprobado provisionalmente por el Ayuntamiento Pleno de 25-5-81.

EL SECRETARIO,

AJUNTAMENT DE BLANES — SECRETARIA

GENERALITAT DE CATALUNYA — Consell Executiu — Departament de Política Territorial i Obres Públiques

S-13

AYUNTAMIENTO DE BLANES
PLAN GENERAL MUNICIPAL DE ORDENACION

REVISION DEL PLAN GENERAL DE ORDENACION URBANA DEL TERMINO MUNICIPAL DE BLANES.

- Aprobación inicial 23-07-1980
- " provisional 25-05-1981

N

Escala original	Escala reducida
1/1000	

SUELO URBANO. ESTRUCTURA GENERAL Y ORGANICA. CLASIFICACION URBANISTICA DEL SUELO.

E 13

PLANO DE ORDENACION

13

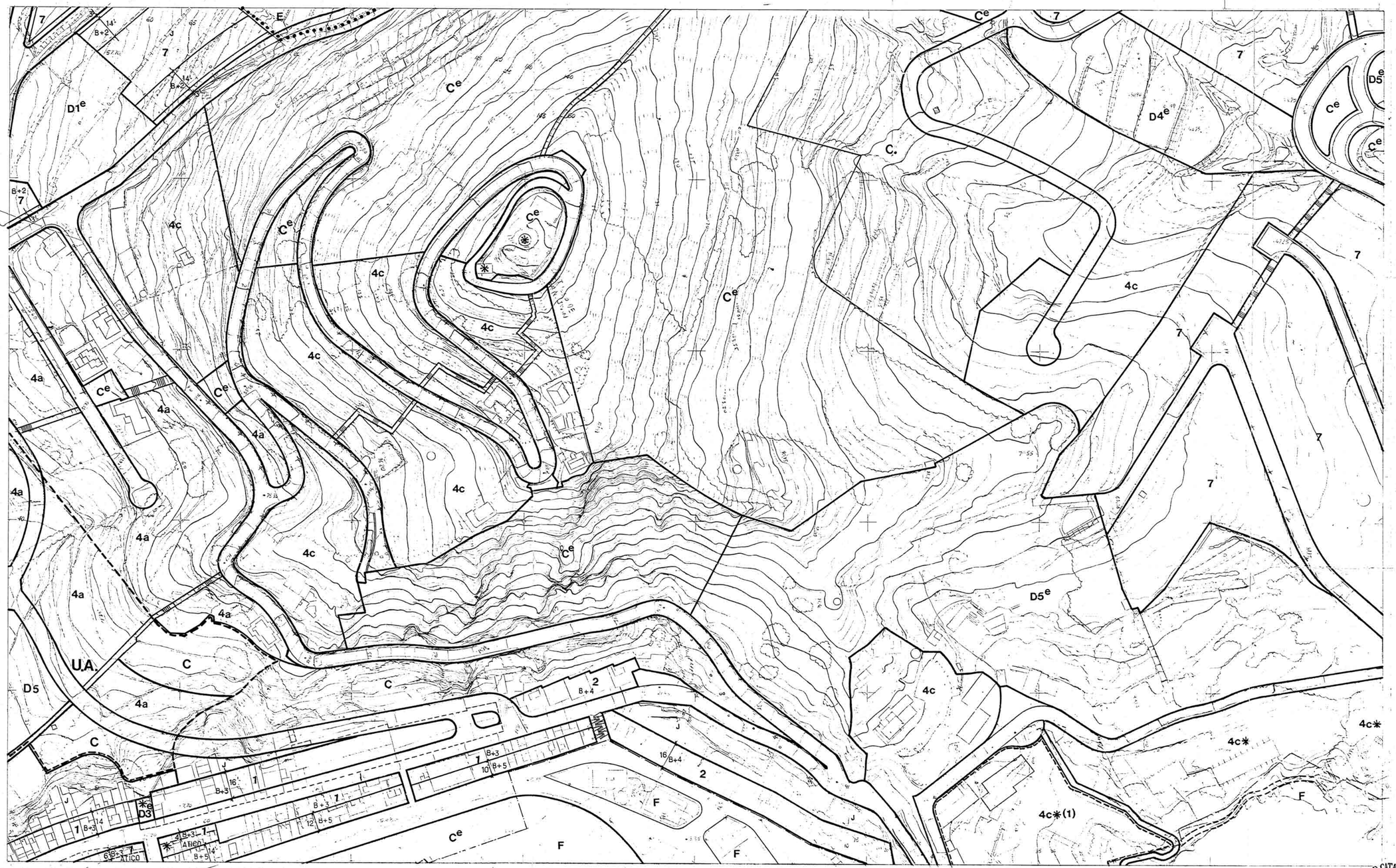

SISTEMAS GENERALES

- A SISTEMA DE TRANSPORTE Y COMUNICACIONES
  - A1.carreteras.
  - A1a.aparcamientos.
  - A2.ferroviario.
- B SISTEMA DE INFRAESTRUCTURA DE SERVICIOS TECNICOS.
  - B1.agua.
  - B2.energia electrica y combustibles.
  - B3.saneamiento.
- C SISTEMA DE PARQUES Y JARDINES URBANOS.
  - Ce.existente.
  - C.nueva creación.
- D SISTEMA DE EQUIPAMIENTOS Y DOTACIONES COMUNITARIAS.
  - De existente.
  - D1.docente.
  - D2.público - administrativo.
  - D3.religioso.
  - D4.deportivo.
  - D5.socio - cultural.
  - D6.cementerio.
  - D7.sanitario - asistencial.
  - D8.abastos y mercados.
- E PARQUES FORESTALES.
- F SISTEMA COSTERO.
  - LINEA MARITIMO TERRESTRE.

ZONAS

SUELO URBANO

- 1.NUCLEO ANTIGUO.
- 2.ENSANCHE.
- 3.RESIDENCIAL PLURIFAMILIAR EN ORDEN ABIERTO
  - 3a. edificación aislada
  - 3b. edificación en alineación de vial
- 4 RESIDENCIAL UNIFAMILIAR AISLADA.
  - 4a. intensidad.1.
  - 4b. intensidad.2.
  - 4c. intensidad.3.
- 5.REMODELACION Y NUEVA ORDENACION.
- 6.RESIDENCIAL UNIFAMILIAR EN HILERA.
- 7.EDIFICACION SEGUN ANTERIOR ORDENACION.
- 8.INDUSTRIA.
- 9.ENCLAVES DE SERVICIOS.
- UA UNIDAD DE ACTUACION

ESPACIOS EDIFICABLES

- PROFUNDIDAD EDIFICABLE (P.E.)
- a nº metros de P.E. maxima.

ALTURAS Y Nº DE PLANTAS.
- B_ PLANTA BAJA.
- B+n_PLANTA BAJA + n PLANTAS PISO.
- _Las alturas reguladoras vienen explicitadas para cada zona en las Normas.

ESPACIOS NO EDIFICABLES

- J _JARDIN PRIVADO O ESPACIO NO EDIFICABLE
- LIMITE SUELO URBANO.
- * PROTECCION DEL PATRIMONIO ARTISTICO CULTURAL Y ARQUITECTONICO.

AYUNTAMIENTO DE BLANES
PLAN GENERAL MUNICIPAL DE ORDENACION

REVISION DEL PLAN GENERAL DE ORDENACION URBANA DEL TERMINO MUNICIPAL DE BLANES.

- Aprobación inicial 23-07-1980
- " provisional 25-05-1981

N

Escala original	Escala reducida
1/1000	

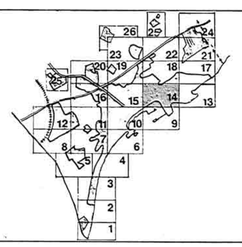

SUELO URBANO.
ESTRUCTURA GENERAL Y ORGANICA.
CLASIFICACION URBANISTICA DEL SUELO.

E 14

PLANO DE ORDENACION

GENERALITAT DE CATALUNYA
Comissió Provincial d'Urbanisme de Girona
Departament de Política Territorial i Obres Públiques

DOCUMENT OBJECTE D'APROVACIÓ DEFINITIVA PER LA COMISSIÓ PROVINCIAL D'URBANISME DE GIRONA DE DATA 30-9-91 i 14-5-92

E-14

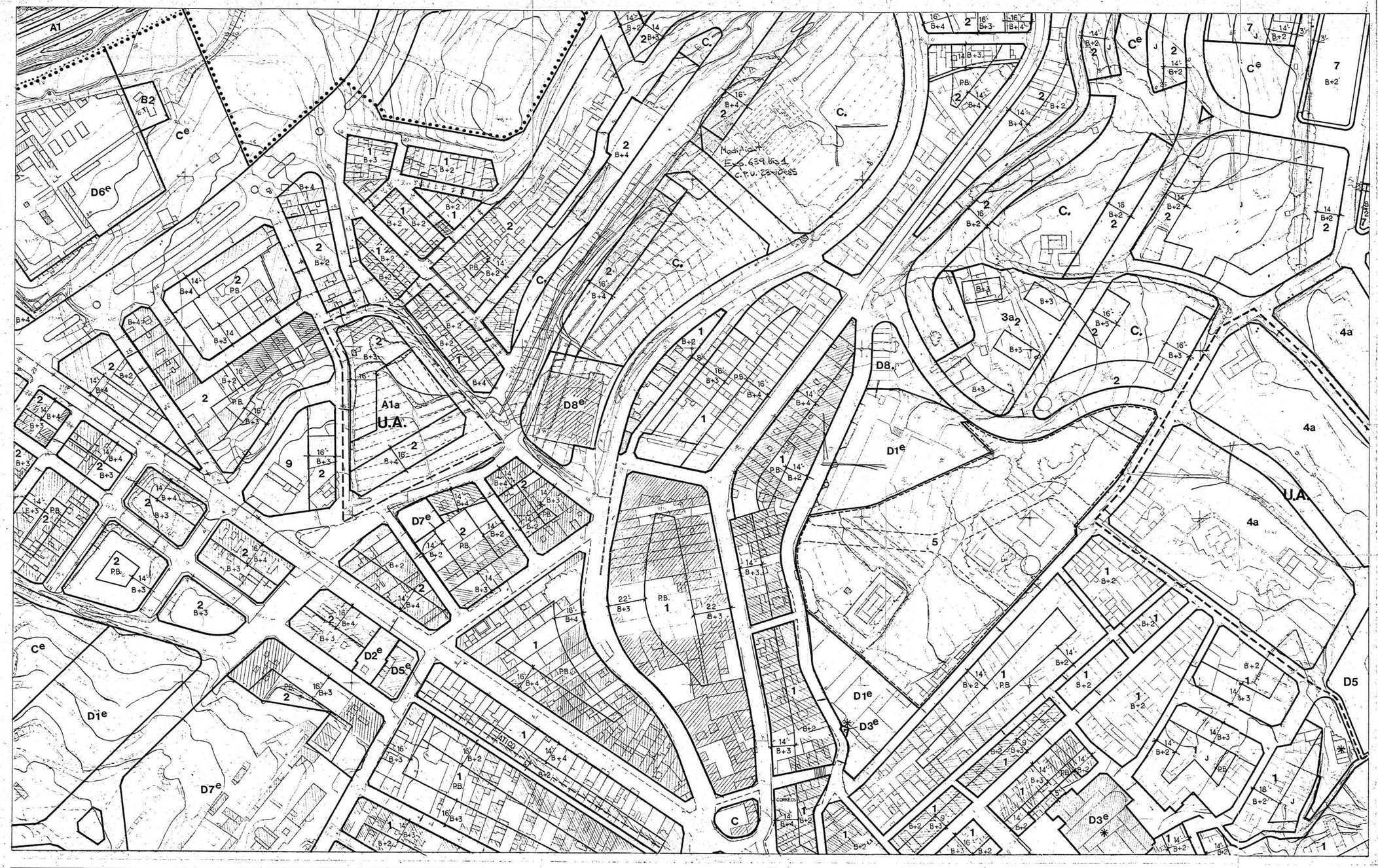

SISTEMAS GENERALES

- A SISTEMA DE TRANSPORTE Y COMUNICACIONES
  - A1. carreteras.
  - A1a. aparcamientos.
  - A2. ferroviario.
- B SISTEMA DE INFRAESTRUCTURA DE SERVICIOS TECNICOS.
  - B1. agua.
  - B2. energia electrica y combustibles.
  - B3. saneamiento.
- C SISTEMA DE PARQUES Y JARDINES URBANOS.
  - Ce. existente.
  - C. nueva creación.
- D SISTEMA DE EQUIPAMIENTOS Y DOTACIONES COMUNITARIAS.
  - D.e existente.
  - D1. docente.
  - D2. público - administrativo.
  - D3. religioso.
  - D4. deportivo.
  - D5. socio-cultural.
  - D6. cementerio.
  - D7. sanitario - asistencial.
  - D8. abastos y mercados.
- E PARQUES FORESTALES.
- F SISTEMA COSTERO.
- LINEA MARITIMO TERRESTRE.

ZONAS

SUELO URBANO

- 1. NUCLEO ANTIGUO.
- 2. ENSANCHE.
- 3. RESIDENCIAL PLURIFAMILIAR EN ORDEN ABIERTO
  - 3a. edificación aislada
  - 3b. edificación en alineación de vial
- 4 RESIDENCIAL UNIFAMILIAR AISLADA.
  - 4a. intensidad. 1.
  - 4b. intensidad. 2.
  - 4c. intensidad. 3.
- 5. REMODELACION Y NUEVA ORDENACION.
- 6. RESIDENCIAL UNIFAMILIAR EN HILERA.
- 7. EDIFICACION SEGUN ANTERIOR ORDENACION.
- 8. INDUSTRIA.
- 9. ENCLAVES DE SERVICIOS.
- UA UNIDAD DE ACTUACION

ESPACIOS EDIFICABLES

PROFUNDIDAD EDIFICABLE (P.E.)

a nº metros de P.E. maxima.

ALTURAS Y Nº DE PLANTAS.

B. PLANTA BAJA.

B+n. PLANTA BAJA + n PLANTAS PISO.

Las alturas reguladoras vienen explicitadas para cada zona en las Normas.

ESPACIOS NO EDIFICABLES

J. JARDIN PRIVADO O ESPACIO NO EDIFICABLE

LIMITE SUELO URBANO

PROTECCION DEL PATRIMONIO ARTISTICO CULTURAL Y ARQUITECTONICO.

AYUNTAMIENTO DE BLANES
PLAN GENERAL MUNICIPAL DE ORDENACION

REVISION DEL PLAN GENERAL DE ORDENACION URBANA DEL TERMINO MUNICIPAL DE BLANES.

- Aprobación inicial 23-07-1980
- " provisional 25-05-1981

N

Escala original	Escala reducida
1/1000	

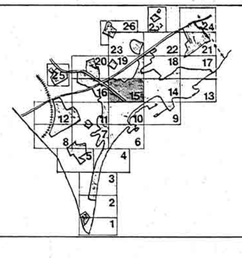

SUELO URBANO.
ESTRUCTURA GENERAL Y ORGANICA.
CLASIFICACION URBANISTICA DEL SUELO.

El presente plano E-15 del Plan Gral. de Ordenación de Blanes fue aprobado definitivamente en la Comisión Ptaria de fecha 21-5-87
El Secretario Gral.

E 15

PLANO DE ORDENACION

GENERALITAT DE CATALUNYA
D.G. Urbanisme i Ordenació Territorial i Obres Públiques

ASSUMPTE: URBANISME
SECRETARIA

E-15

15

SISTEMAS GENERALES

- A SISTEMA DE TRANSPORTE Y COMUNICACIONES
  - A1.carreteras.
  - A1a.aparcamientos.
  - A2.ferroviario.
- B SISTEMA DE INFRAESTRUCTURA DE SERVICIOS TECNICOS.
  - B1.agua.
  - B2.energia electrica y combustibles.
  - B3.saneamiento.
- C SISTEMA DE PARQUES Y JARDINES URBANOS.
  - C^e.existente.
  - C .nueva creación.
- D SISTEMA DE EQUIPAMIENTOS Y DOTACIONES COMUNITARIAS.
  - $D.^e$ existente.
  - D1.docente.
  - D2.público - administrativo.
  - D3.religioso.
  - D4.deportivo.
  - D5.socio - cultural.
  - D6.cementerio.
  - D7.sanitario -asistencial.
  - D8.abastos y mercados.
- E PARQUES FORESTALES.
- F SISTEMA COSTERO.
  - LINEA MARITIMO TERRESTRE.

ZONAS

SUELO URBANO

- 1.NUCLEO ANTIGUO.
- 2.ENSANCHE.
- 3.RESIDENCIAL PLURIFAMILIAR EN ORDEN ABIERTO
  - 3a. edificación aislada
  - 3b. edificación en alineación de vial
- 4 RESIDENCIAL UNIFAMILIAR AISLADA.
  - 4a. intensidad.1.
  - 4b. intensidad.2.
  - 4c. intensidad.3.
- 5.REMODELACION Y NUEVA ORDENACION.
- 6.RESIDENCIAL UNIFAMILIAR EN HILERA.
- 7.EDIFICACION SEGUN ANTERIOR ORDENACION.
- 8.INDUSTRIA.
- 9.ENCLAVES DE SERVICIOS.

IUA1 UNIDAD DE ACTUACION

ESPACIOS EDIFICABLES

PROFUNDIDAD EDIFICABLE (P.E.)

a nº metros de P.E. maxima.

ALTURAS Y Nº DE PLANTAS.

B - PLANTA BAJA.

B+n.PLANTA BAJA + n PLANTAS PISO.

-Las alturas reguladoras vienen explicitadas para cada zona en las Normas.

ESPACIOS NO EDIFICABLES

J .JARDIN PRIVADO O ESPACIO NO EDIFICABLE

LIMITE SUELO URBANO.

PROTECCION DEL PATRIMONIO ARTISTICO CULTURAL Y ARQUITECTONICO.

Diligencia:
El presente plano fué aprobado provisionalmente por el Ayuntamiento Pleno de 25-5-81.
EL SECRETARIO.

GENERALITAT DE CATALUNYA
Consellería de Política Territorial i Obres Públiques
Departament de Política Territorial i Obres Públiques

AJUNTAMENT DE BLANES

E-16

AYUNTAMIENTO DE BLANES
PLAN GENERAL MUNICIPAL DE ORDENACION

REVISION DEL PLAN GENERAL DE ORDENACION URBANA DEL TERMINO MUNICIPAL DE BLANES.

Aprobación inicial 23-07-1980
" provisional 25-05-1981

N

Escala original	Escala reducida
1/1000	

SUELO URBANO.
ESTRUCTURA GENERAL Y ORGANICA.
CLASIFICACION URBANISTICA DEL SUELO.

E 16

PLANO DE ORDENACION

SISTEMAS GENERALES

- A SISTEMA DE TRANSPORTE Y COMUNICACIONES
  - A1.carreteras.
  - A1a.aparcamientos.
  - A2.ferroviario.
- B SISTEMA DE INFRAESTRUCTURA DE SERVICIOS TECNICOS.
  - B1.agua.
  - B2.energia electrica y combustibles.
  - B3.saneamiento.
- C SISTEMA DE PARQUES Y JARDINES URBANOS.
  - C.e existente.
  - C .nueva creación.
- D SISTEMA DE EQUIPAMIENTOS Y DOTACIONES COMUNITARIAS.
  - D.e existente.
  - D1.docente.
  - D2.público - administrativo.
  - D3.religioso.
  - D4.deportivo.
  - D5.socio-cultural.
  - D6.cementerio.
  - D7.sanitario -asistencial.
  - D8.abastos y mercados.
- E PARQUES FORESTALES.
- F SISTEMA COSTERO.
- LINEA MARITIMO TERRESTRE.

ZONAS

SUELO URBANO

- 1.NUCLEO ANTIGUO.
- 2.ENSANCHE.
- 3.RESIDENCIAL PLURIFAMILIAR EN ORDEN ABIERTO.
  - 3a. edificación aislada
  - 3b. edificación en alineación de vial
- 4 RESIDENCIAL UNIFAMILIAR AISLADA.
  - 4a. intensidad.1.
  - 4b. intensidad.2.
  - 4c. intensidad.3.
- 5.REMODELACION Y NUEVA ORDENACION.
- 6.RESIDENCIAL UNIFAMILIAR EN HILERA.
- 7.EDIFICACION SEGUN ANTERIOR ORDENACION.
- 8.INDUSTRIA.
- 9.ENCLAVES DE SERVICIOS.
- UA UNIDAD DE ACTUACION

ESPACIOS EDIFICABLES

PROFUNDIDAD EDIFICABLE (P.E.)

a nº metros de P.E. maxima.

ALTURAS Y Nº DE PLANTAS.

B _ PLANTA BAJA.

B+n _PLANTA BAJA + n PLANTAS PISO.

_Las alturas reguladoras vienen explicitadas para cada zona en las Normas.

ESPACIOS NO EDIFICABLES

J _JARDIN PRIVADO O ESPACIO NO EDIFICABLE

• • • • • • LIMITE SUELO URBANO.

✳ PROTECCION DEL PATRIMONIO ARTISTICO CULTURAL Y ARQUITECTONICO.

Diligencia:

El presente plano fué aprobado provisionalmente por el Ayuntamiento Pleno de 25-5-81.

EL SECRETARIO,

AYUNTAMIENTO DE BLANES
PLAN GENERAL MUNICIPAL DE ORDENACION

REVISION DEL PLAN GENERAL DE ORDENACION URBANA DEL TERMINO MUNICIPAL DE BLANES.

_Aprobación inicial 23-07-1980

_ " provisional 25-05-1981

N

Escala original	Escala reducida
1/1000	

SUELO URBANO. ESTRUCTURA GENERAL Y ORGANICA. CLASIFICACION URBANISTICA DEL SUELO.

E 17

PLANO DE ORDENACION

SISTEMAS GENERALES

- A SISTEMA DE TRANSPORTE Y COMUNICACIONES
  - A1.-carreteras.
  - A1a-aparcamientos.
  - A2.-ferroviario.
- B SISTEMA DE INFRAESTRUCTURA DE SERVICIOS TECNICOS.
  - B1.agua.
  - B2.energia electrica y combustibles.
  - B3.saneamiento.
- C SISTEMA DE PARQUES Y JARDINES URBANOS.
  - C^e.existente.
  - C .nueva creación.
- D SISTEMA DE EQUIPAMIENTOS Y DOTACIONES COMUNITARIAS.
  - D.^{e} existente.
  - D1.docente.
  - D2.público - administrativo.
  - D3.religioso.
  - D4.deportivo.
  - D5.socio-cultural.
  - D6.-cementerio.
  - D7.sanitario -asistencial.
  - D8.abastos y mercados.
- E PARQUES FORESTALES.
- F SISTEMA COSTERO.
- LINEA MARITIMO TERRESTRE.

ZONAS

SUELO URBANO

- 1.NUCLEO ANTIGUO.
- 2.ENSANCHE.
- 3.RESIDENCIAL PLURIFAMILIAR EN ORDEN ABIERTO.
  - 3a.edificación aislada
  - 3b.edificación en alineación de vial
- 4 RESIDENCIAL UNIFAMILIAR AISLADA.
  - 4a.intensidad.1.
  - 4b.intensidad.2.
  - 4c.intensidad.3.
- 5.REMODELACION Y NUEVA ORDENACION.
- 6.RESIDENCIAL UNIFAMILIAR EN HILERA.
- 7.EDIFICACION SEGUN ANTERIOR ORDENACION.
- 8.INDUSTRIA.
- 9.ENCLAVES DE SERVICIOS.

UA1 UNIDAD DE ACTUACION

ESPACIOS EDIFICABLES

PROFUNDIDAD EDIFICABLE (P.E.)

a nº metros de P.E. maxima.

ALTURAS Y Nº DE PLANTAS.

B PLANTA BAJA.

B+n.PLANTA BAJA + n PLANTAS PISO.

-Las alturas reguladoras vienen explicitadas para cada zona en las Normas.

ESPACIOS NO EDIFICABLES

J .JARDIN PRIVADO O ESPACIO NO EDIFICABLE

LIMITE SUELO URBANO.

PROTECCION DEL PATRIMONIO ARTISTICO CULTURAL Y ARQUITECTONICO.

Diligencia:

El presente plano fué aprobado provisionalmente por el Ayuntamiento Pleno de 25-5-81.

EL SECRETARIO.

E-18

AYUNTAMIENTO DE BLANES
PLAN GENERAL MUNICIPAL DE ORDENACION

REVISION DEL PLAN GENERAL DE ORDENACION URBANA DEL TERMINO MUNICIPAL DE BLANES.

-Aprobación inicial 23-07-1980
- " provisional 25-05-1981

N

Escala original	Escala reducida
1/1000	

SUELO URBANO. ESTRUCTURA GENERAL Y ORGANICA. CLASIFICACION URBANISTICA DEL SUELO.

E18

PLANO DE ORDENACION

SISTEMAS GENERALES

- A SISTEMA DE TRANSPORTE Y COMUNICACIONES
  - A1.carreteras.
  - A1a.aparcamientos.
  - A2.ferroviario.
- B SISTEMA DE INFRAESTRUCTURA DE SERVICIOS TECNICOS.
  - B1.agua.
  - B2.energia electrica y combustibles.
  - B3.saneamiento.
- C SISTEMA DE PARQUES Y JARDINES URBANOS.
  - Ce.existente.
  - C .nueva creación.
- D SISTEMA DE EQUIPAMIENTOS Y DOTACIONES COMUNITARIAS.
  - D.e existente.
  - D1.docente.
  - D2.público - administrativo.
  - D3.religioso.
  - D4.deportivo.
  - D5.socio-cultural.
  - D6.cementerio.
  - D7.sanitario -asistencial.
  - D8.abastos y mercados.
- E PARQUES FORESTALES.
- F SISTEMA COSTERO.
- LINEA MARITIMO TERRESTRE.

ZONAS

SUELO URBANO

- 1.NUCLEO ANTIGUO.
- 2.ENSANCHE.
- 3.RESIDENCIAL PLURIFAMILIAR EN ORDEN ABIERTO
  - 3a.edificación aislada
  - 3b.edificación en alineación de vial
- 4 RESIDENCIAL UNIFAMILIAR AISLADA.
  - 4a.intensidad.1.
  - 4b.intensidad.2.
  - 4c.intensidad.3.
- 5.REMODELACION Y NUEVA ORDENACION.
- 6.RESIDENCIAL UNIFAMILIAR EN HILERA.
- 7.EDIFICACION SEGUN ANTERIOR ORDENACION.
- 8.INDUSTRIA.
- 9.ENCLAVES DE SERVICIOS.

UA1 UNIDAD DE ACTUACION

ESPACIOS EDIFICABLES

PROFUNDIDAD EDIFICABLE (P.E.)

c nº metros de P.E. maxima.

ALTURAS Y Nº DE PLANTAS.

B - PLANTA BAJA

B+n.PLANTA BAJA + n PLANTAS PISO.

Las alturas reguladoras vienen explicitadas para cada zona en las Normas.

ESPACIOS NO EDIFICABLES

J .JARDIN PRIVADO O ESPACIO NO EDIFICABLE

LIMITE SUELO URBANO

PROTECCION DEL PATRIMONIO ARTISTICO CULTURAL Y ARQUITECTONICO

Diligencia: El presente plano fué aprobado provisionalmente por el Ayuntamiento Pleno de 25-5-81. EL SECRETARIO.

AYUNTAMIENTO DE BLANES
PLAN GENERAL MUNICIPAL DE ORDENACION

REVISION DEL PLAN GENERAL DE ORDENACION URBANA DEL TERMINO MUNICIPAL DE BLANES.

Aprobación inicial 23-07-1980
" provisional 25-05-1981

Escala original	Escala reducida
1/1000	

SUELO URBANO. ESTRUCTURA GENERAL Y ORGANICA. CLASIFICACION URBANISTICA DEL SUELO.

E 19

PLANO DE ORDENACION

SISTEMAS GENERALES

- A SISTEMA DE TRANSPORTE Y COMUNICACIONES
  - A1.-carreteras.
  - A1a.-aparcamientos.
  - A2.-ferroviario.
- B SISTEMA DE INFRAESTRUCTURA DE SERVICIOS TECNICOS.
  - B1.-agua.
  - B2.-energia electrica y combustibles.
  - B3.-saneamiento
- C SISTEMA DE PARQUES Y JARDINES URBANOS.
  - Cº.-existente
  - C .-nueva creación.
- D SISTEMA DE EQUIPAMIENTOS Y DOTACIONES COMUNITARIAS.
  - D.-º existente
  - D1.-docente.
  - D2.-público - administrativo.
  - D3.-religioso.
  - D4.-deportivo.
  - D5.-socio - cultural.
  - D6.-cementerio.
  - D7.-sanitario - asistencial.
  - D8.-abastos y mercados.
- E PARQUES FORESTALES.
- F SISTEMA COSTERO.
- LINEA MARITIMO TERRESTRE.

ZONAS

SUELO URBANO

- 1.NUCLEO ANTIGUO.
- 2.ENSANCHE.
- 3.RESIDENCIAL PLURIFAMILIAR EN ORDEN ABIERTO.
  - 3a.-edificación aislada
  - 3b.-edificación en alineación de vial
- 4 RESIDENCIAL UNIFAMILIAR AISLADA.
  - 4a.-intensidad.1.
  - 4b.-intensidad.2.
  - 4c.-intensidad.3.
- 5.REMODELACION Y NUEVA ORDENACION.
- 6.RESIDENCIAL UNIFAMILIAR EN HILERA.
- 7.EDIFICACION SEGUN ANTERIOR ORDENACION.
- 8.INDUSTRIA.
- 9.ENCLAVES DE SERVICIOS.

UA1 UNIDAD DE ACTUACION

ESPACIOS EDIFICABLES

PROFUNDIDAD EDIFICABLE (P.E.)

a nº metros de P.E. maxima.

ALTURAS Y Nº DE PLANTAS.

B.- PLANTA BAJA.

B+n.-PLANTA BAJA + n PLANTAS PISO.

-Las alturas reguladoras vienen explicitadas para cada zona en las Normas.

ESPACIOS NO EDIFICABLES

J .-JARDIN PRIVADO O ESPACIO NO EDIFICABLE

LIMITE SUELO URBANO.

PROTECCION DEL PATRIMONIO ARTISTICO CULTURAL Y ARQUITECTONICO.

Diligencia:

El presente plano fué aprobado provisionalmente por el Ayuntamiento Pleno dè 25-5-81.

EL SECRETARIO.

AYUNTAMIENTO DE BLANES
PLAN GENERAL MUNICIPAL DE ORDENACION

REVISION DEL PLAN GENERAL DE ORDENACION URBANA DEL TERMINO MUNICIPAL DE BLANES.

-Aprobación inicial 23-07-1980

- " provisional 25-05-1981

N

Escala original	Escala reducida
1/1000	

SUELO URBANO. ESTRUCTURA GENERAL Y ORGANICA. CLASIFICACION URBANISTICA DEL SUELO.

E 20

PLANO DE ORDENACION

5-20

20

SISTEMAS GENERALES

- A SISTEMA DE TRANSPORTE Y COMUNICACIONES
  - A1. carreteras.
  - A1a. aparcamientos.
  - A2. ferroviario.
- B SISTEMA DE INFRAESTRUCTURA DE SERVICIOS TECNICOS.
  - B1. agua.
  - B2. energia electrica y combustibles.
  - B3. saneamiento.
- C SISTEMA DE PARQUES Y JARDINES URBANOS.
  - Ce. existente.
  - C. nueva creación.
- D SISTEMA DE EQUIPAMIENTOS Y DOTACIONES COMUNITARIAS.
  - De existente.
  - D1. docente
  - D2. público - administrativo.
  - D3. religioso
  - D4. deportivo
  - D5. socio - cultural.
  - D6. cementerio
  - D7. sanitario - asistencial
  - D8. abastos y mercados
- E PARQUES FORESTALES.
- F SISTEMA COSTERO
- — — LINEA MARITIMO TERRESTRE

ZONAS

SUELO URBANO

- 1. NUCLEO ANTIGUO
- 2. ENSANCHE
- 3. RESIDENCIAL PLURIFAMILIAR EN ORDEN ABIERTO
  - 3a. edificación aislada
  - 3b. edificación en alineación de vial
- 4 RESIDENCIAL UNIFAMILIAR AISLADA
  - 4a. intensidad. 1.
  - 4b. intensidad. 2.
  - 4c. intensidad. 3.
- 5. REMODELACION Y NUEVA ORDENACION
- 6 RESIDENCIAL UNIFAMILIAR EN HILERA
- 7. EDIFICACION SEGUN ANTERIOR ORDENACION
- 8 INDUSTRIA.
- 9 ENCLAVES DE SERVICIOS

UA UNIDAD DE ACTUACION

ESPACIOS EDIFICABLES

PROFUNDIDAD EDIFICABLE (P.E.)

a nº metros de P.E. maximo.

ALTURAS Y Nº DE PLANTAS.

B PLANTA BAJA

B+n. PLANTA BAJA + n PLANTAS PISO.

Las alturas reguladoras vienen explicitadas para cada zona en las Normas.

ESPACIOS NO EDIFICABLES

J JARDIN PRIVADO O ESPACIO NO EDIFICABLE

• • • • • • LIMITE SUELO URBANO

✳ PROTECCION DEL PATRIMONIO ARTISTICO CULTURAL Y ARQUITECTONICO.

Exp. 302/81

Diligencia: El presente plano fué aprobado provisionalmente por el Ayuntamiento Pleno dè 25-5-81.
EL SECRETARIO

AYUNTAMIENTO DE BLANES
PLAN GENERAL MUNICIPAL DE ORDENACION

REVISION DEL PLAN GENERAL DE ORDENACION URBANA DEL TERMINO MUNICIPAL DE BLANES.

- Aprobación inicial 23-07-1980
- " provisional 25-05-1981

N

Escala original	Escala reducida
1/1000	

SUELO URBANO. ESTRUCTURA GENERAL Y ORGANICA. CLASIFICACION URBANISTICA DEL SUELO.

E 21

PLANO DE ORDENACION

S-21

21

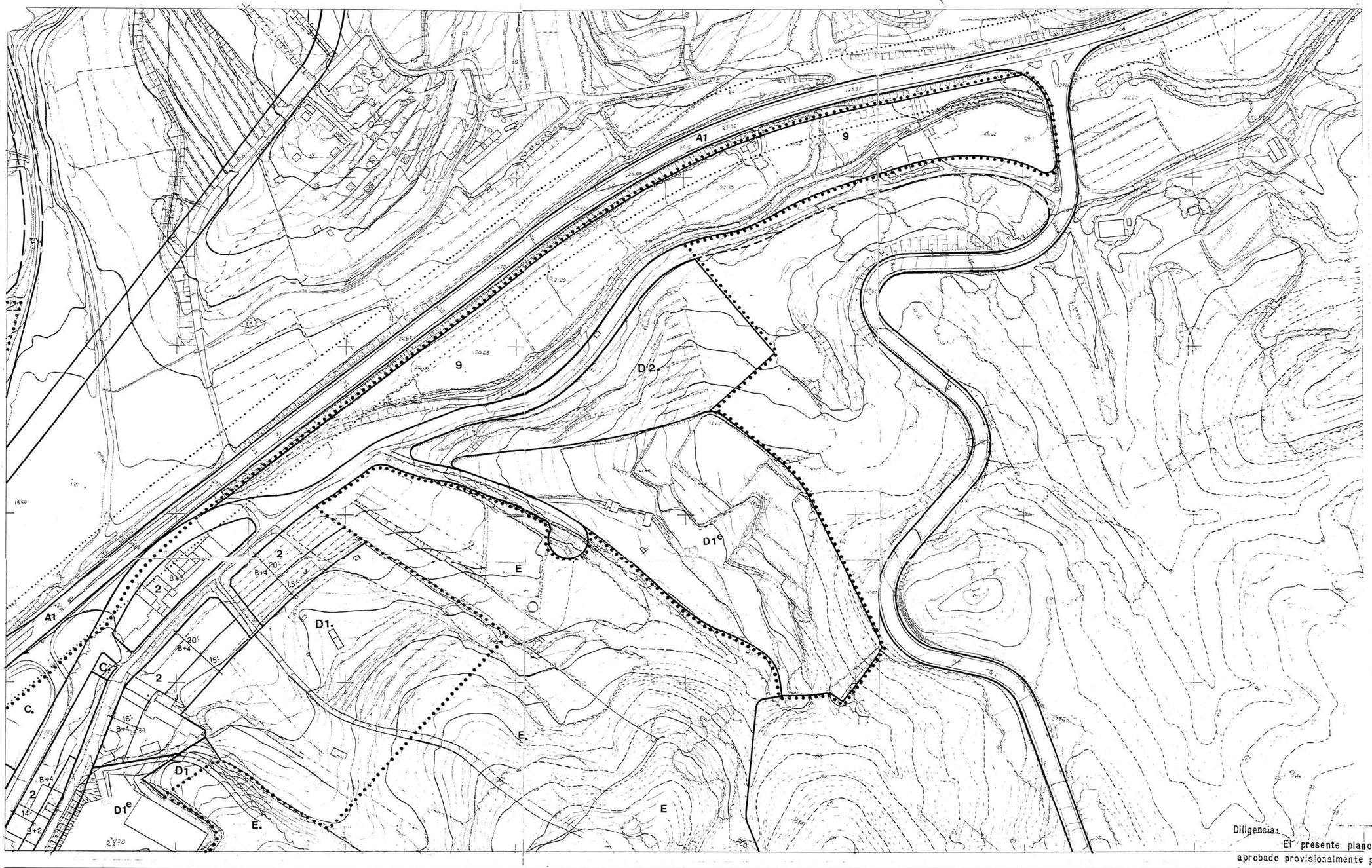

SISTEMAS GENERALES

- A SISTEMA DE TRANSPORTE Y COMUNICACIONES
  - A1.-carreteras.
  - A1a.-aparcamientos.
  - A2.-ferroviario.
- B SISTEMA DE INFRAESTRUCTURA DE SERVICIOS TECNICOS.
  - B1.agua.
  - B2.energia electrica y combustibles.
  - B3.saneamiento.
- C SISTEMA DE PARQUES Y JARDINES URBANOS.
  - Ce.existente.
  - C .nueva creación.
- D SISTEMA DE EQUIPAMIENTOS Y DOTACIONES COMUNITARIAS.
  - D.e existente.
  - D1.docente.
  - D2.público - administrativo.
  - D3.religioso.
  - D4.-deportivo.
  - D5.socio-cultural.
  - D6.cementerio.
  - D7.sanitario -asistencial.
  - D8.abastos y mercados.
- E PARQUES FORESTALES.
- F SISTEMA COSTERO.
- LINEA MARITIMO TERRESTRE.

ZONAS

SUELO URBANO

- 1.NUCLEO ANTIGUO.
- 2.ENSANCHE.
- 3.RESIDENCIAL PLURIFAMILIAR EN ORDEN ABIERTO.
  - 3a.edificación aislada
  - 3b.edificación en alineación de vial
- 4 RESIDENCIAL UNIFAMILIAR AISLADA.
  - 4a.intensidad.1.
  - 4b.intensidad.2.
  - 4c.intensidad.3.
- 5.REMODELACION Y NUEVA ORDENACION.
- 6.RESIDENCIAL UNIFAMILIAR EN HILERA
- 7.EDIFICACION SEGUN ANTERIOR ORDENACION.
- 8.INDUSTRIA.
- 9.ENCLAVES DE SERVICIOS
- UA UNIDAD DE ACTUACION

ESPACIOS EDIFICABLES

PROFUNDIDAD EDIFICABLE (P.E.)

c nº metros de P.E. maxima.

ALTURAS Y Nº DE PLANTAS.

- B - PLANTA BAJA
- B+n.-PLANTA BAJA + n PLANTAS PISO.

.Las alturas reguladoras vienen explicitadas para cada zona en las Normas.

ESPACIOS NO EDIFICABLES

J .JARDIN PRIVADO O ESPACIO NO EDIFICABLE

LIMITE SUELO URBANO.

PROTECCION DEL PATRIMONIO ARTISTICO CULTURAL Y ARQUITECTONICO.

Diligencia:
El presente plano fué aprobado provisionalmente por el Ayuntamiento Pleno de 25-5-81.
EL SECRETARIO,

AYUNTAMIENTO DE BLANES
PLAN GENERAL MUNICIPAL DE ORDENACION

REVISION DEL PLAN GENERAL DE ORDENACION URBANA DEL TERMINO MUNICIPAL DE BLANES.

Aprobación inicial 23-07-1980
" " provisional 25-05-1981

N

Escala original	Escala reducida
1/1000	

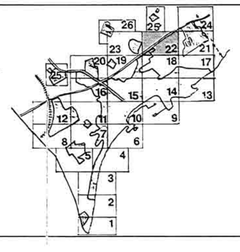

SUELO URBANO.
ESTRUCTURA GENERAL Y ORGANICA.
CLASIFICACION URBANISTICA DEL SUELO.

E 22

PLANO DE ORDENACION

E-22

SISTEMAS GENERALES

- A SISTEMA DE TRANSPORTE Y COMUNICACIONES
  - A1.-carreteras.
  - A1a.-aparcamientos.
  - A2.-ferroviario.
- B SISTEMA DE INFRAESTRUCTURA DE SERVICIOS TECNICOS.
  - B1.-agua.
  - B2.-energia electrica y combustibles.
  - B3.-saneamiento.
- C SISTEMA DE PARQUES Y JARDINES URBANOS.
  - Ce.-existente.
  - C .-nueva creación.
- D SISTEMA DE EQUIPAMIENTOS Y DOTACIONES COMUNITARIAS.
  - D.e existente.
  - D1.-docente.
  - D2.-público - administrativo.
  - D3.-religioso.
  - D4.-deportivo.
  - D5.-socio-cultural.
  - D6.-cementerio.
  - D7.-sanitario -asistencial.
  - D8.-abastos y mercados.
- E PARQUES FORESTALES.
- F SISTEMA COSTERO.
- LINEA MARITIMO TERRESTRE.

ZONAS

SUELO URBANO

- 1.NUCLEO ANTIGUO.
- 2.ENSANCHE.
- 3.RESIDENCIAL PLURIFAMILIAR EN ORDEN ABIERTO.
  - 3a.-edificación aislada
  - 3b.-edificación en alineación de vial
- 4 RESIDENCIAL UNIFAMILIAR AISLADA.
  - 4a.-intensidad.1.
  - 4b.-intensidad.2.
  - 4c.-intensidad.3.
- 5.REMODELACIÓN Y NUEVA ORDENACION.
- 6.RESIDENCIAL UNIFAMILIAR EN HILERA.
- 7.EDIFICACION SEGUN ANTERIOR ORDENACION.
- 8.INDUSTRIA.
- 9.ENCLAVES DE SERVICIOS.
- UA UNIDAD DE ACTUACION

ESPACIOS EDIFICABLES

PROPIEDAD EDIFICABLE (P.E.)

c nº metros de P.E. maxima

ALTURAS Y Nº DE PLANTAS.

B.- PLANTA BAJA.

B+n.-PLANTA BAJA + n PLANTAS PISO.

-Las alturas reguladoras vienen explicitadas para cada zona en las Normas.

ESPACIOS NO EDIFICABLES

J .-JARDIN PRIVADO O ESPACIO NO EDIFICABLE

LIMITE SUELO URBANO.

PROTECCIÓN DEL PATRIMONIO ARTISTICO CULTURAL Y ARQUITECTONICO.

Diligencia: El presente plano fué aprobado provisionalmente por el Ayuntamiento Pleno dè 25-5-81.
EL SECRETARIO,

AYUNTAMIENTO DE BLANES
PLAN GENERAL MUNICIPAL DE ORDENACION

REVISION DEL PLAN GENERAL DE ORDENACION URBANA DEL TERMINO MUNICIPAL DE BLANES.

-Aprobación inicial 23-07-1980
- » provisional 25-05-1981

N

Escala original	Escala reducida
1/1000	

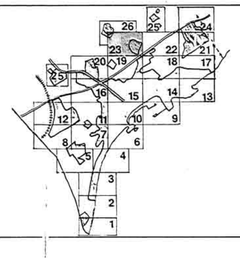

SUELO URBANO. ESTRUCTURA GENERAL Y ORGANICA. CLASIFICACION URBANISTICA DEL SUELO.

E 23

PLANO DE ORDENACION

E-23

23



SISTEMAS GENERALES

- A SISTEMA DE TRANSPORTE Y COMUNICACIONES
  - A1.-carreteras.
  - A1a.-aparcamientos.
  - A2.-ferroviario.
- B SISTEMA DE INFRAESTRUCTURA DE SERVICIOS TECNICOS
  - B1.-agua
  - B2.-energia electrica y combustibles.
  - B3.-saneamiento
- C SISTEMA DE PARQUES Y JARDINES URBANOS.
  - Cº.existente.
  - C.-nueva creación.
- D SISTEMA DE EQUIPAMIENTOS Y DOTACIONES COMUNITARIAS
  - D.º existente.
  - D1.-docente.
  - D2.-público - administrativo
  - D3.-religioso.
  - D4.-deportivo
  - D5.-socio-cultural
  - D6.-cementerio.
  - D7.-sanitario - asistencial.
  - D8.-abastos y mercados.
- E PARQUES FORESTALES.
- F SISTEMA COSTERO.
- LINEA MARITIMO TERRESTRE

ZONAS

SUELO URBANO

- 1.NUCLEO ANTIGUO.
- 2.ENSANCHE.
- 3.RESIDENCIAL PLURIFAMILIAR EN ORDEN ABIERTO.
  - 3a. edificación aislada
  - 3b. edificación en alineación de vial
- 4 RESIDENCIAL UNIFAMILIAR AISLADA.
  - 4a. intensidad.1.
  - 4b. intensidad.2.
  - 4c. intensidad.3.
- 5.REMODELACION Y NUEVA ORDENACION.
- 6.RESIDENCIAL UNIFAMILIAR EN HILERA.
- 7.EDIFICACION SEGUN ANTERIOR ORDENACION.
- 8.INDUSTRIA.
- 9.ENCLAVES DE SERVICIOS.

UA1 UNIDAD DE ACTUACION

ESPACIOS EDIFICABLES

PROFUNDIDAD EDIFICABLE (P.E.)

a nº metros de P.E. maxima.

ALTURAS Y Nº DE PLANTAS.

B.- PLANTA BAJA.

B+n.-PLANTA BAJA + n PLANTAS PISO.

-Las alturas reguladoras vienen explicitadas para cada zona en las Normas.

ESPACIOS NO EDIFICABLES

J.-JARDIN PRIVADO O ESPACIO NO EDIFICABLE

LIMITE SUELO URBANO.

PROTECCION DEL PATRIMONIO ARTISTICO CULTURAL Y ARQUITECTONICO

Diligencia:
El presente plano fué aprobado provisionalmente por el Ayuntamiento Pleno de 25-5-81.
EL SECRETARIO,

AYUNTAMIENTO DE BLANES
PLAN GENERAL MUNICIPAL DE ORDENACION

REVISION DEL PLAN GENERAL DE ORDENACION URBANA DEL TERMINO MUNICIPAL DE BLANES.

-Aprobación inicial 23-07-1980
-" " provisional 25-05-1981

N

Escala original	Escala reducida
1/1000	

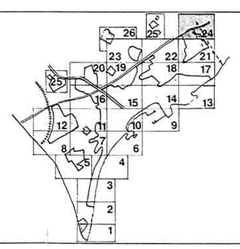

SUELO URBANO.
ESTRUCTURA GENERAL Y ORGANICA.
CLASIFICACION URBANISTICA DEL SUELO.

E 24

PLANO DE ORDENACION

E-24

27

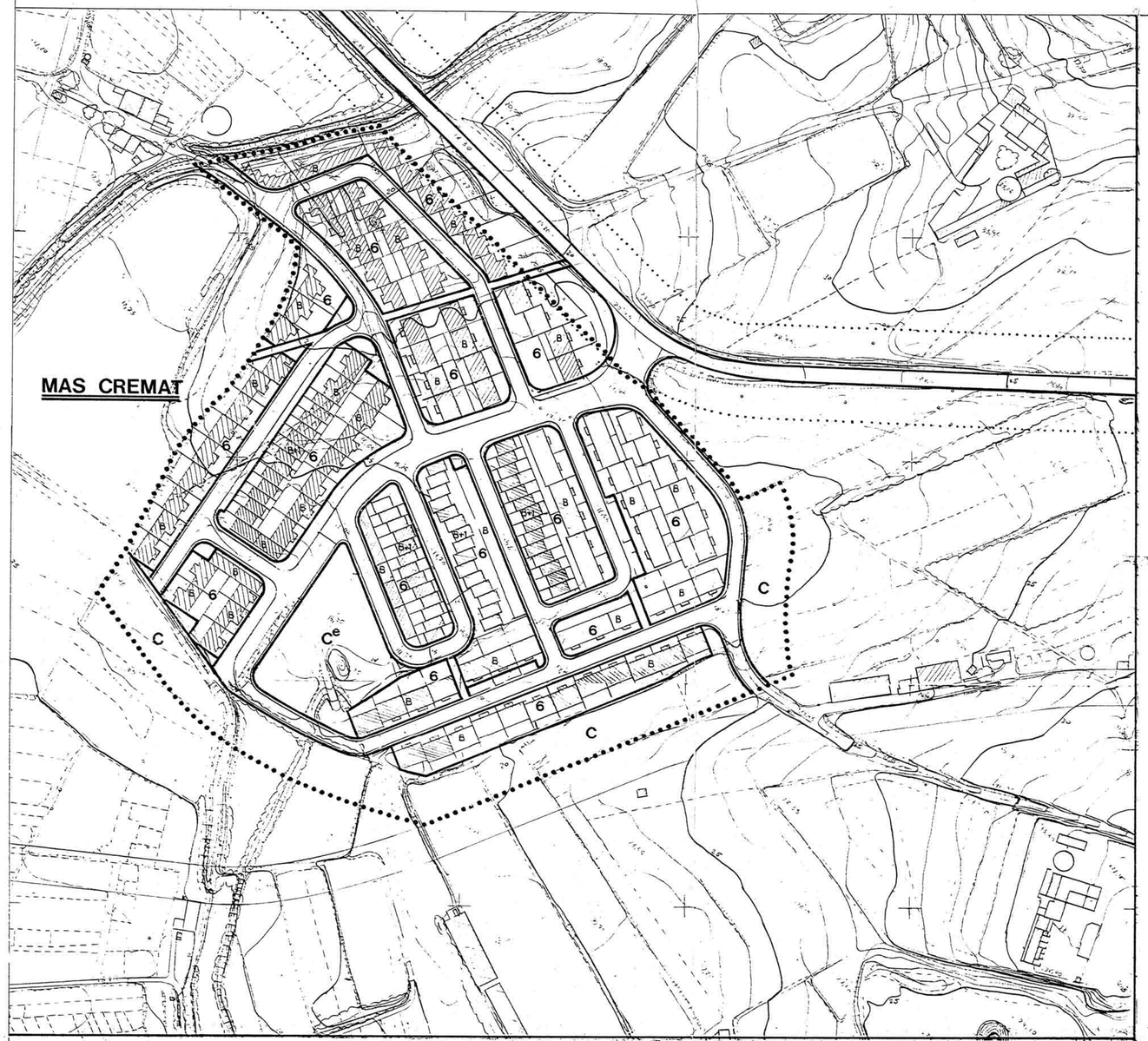

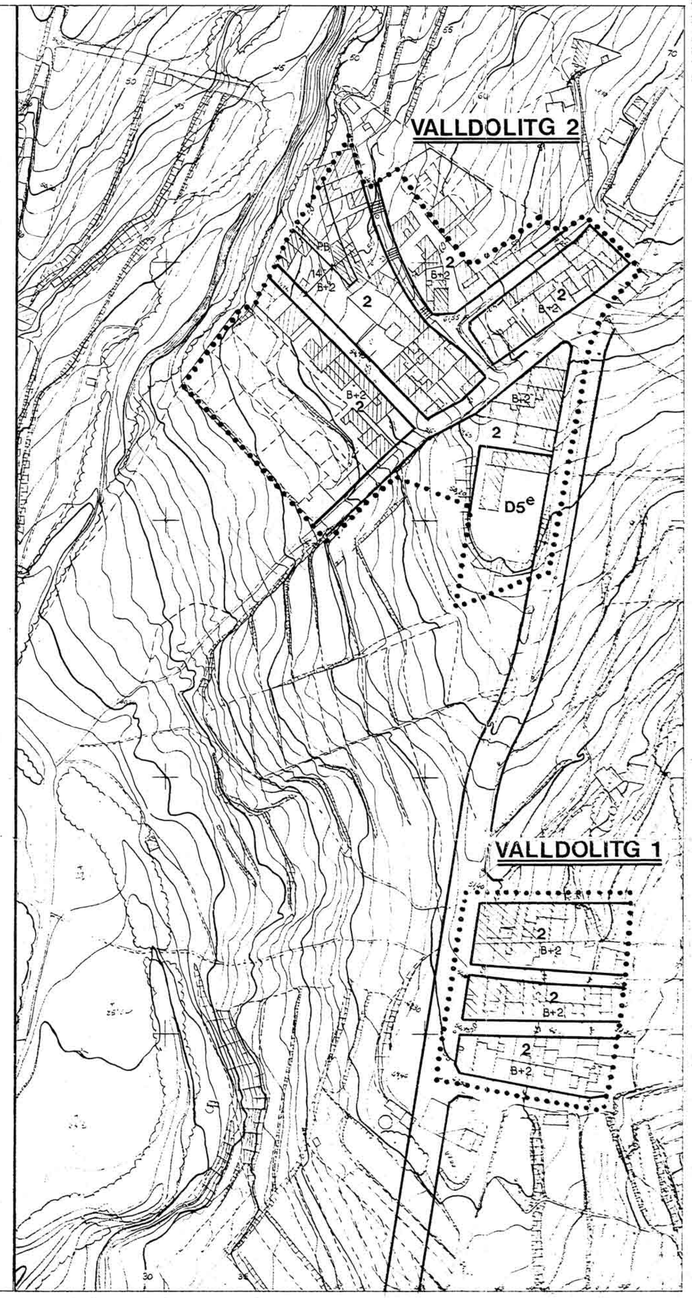

SISTEMAS GENERALES

- A SISTEMA DE TRANSPORTE Y COMUNICACIONES
  - A1.carreteras.
  - A1a.aparcamientos.
  - A2.ferroviario.
- B SISTEMA DE INFRAESTRUCTURA DE SERVICIOS TECNICOS.
  - B1.agua.
  - B2.energia electrica y combustibles.
  - B3.saneamiento.
- C SISTEMA DE PARQUES Y JARDINES URBANOS.
  - Ce.existente.
  - C .nueva creación.
- D SISTEMA DE EQUIPAMIENTOS Y DOTACIONES COMUNITARIAS.
  - De existente.
  - D1.docente.
  - D2.público - administrativo.
  - D3.religioso.
  - D4.deportivo.
  - D5.socio-cultural.
  - D6.cementerio.
  - D7.sanitario -asistencial.
  - D8.abastos y mercados.
- E PARQUES FORESTALES.
- F SISTEMA COSTERO.
- LINEA MARITIMO TERRESTRE

ZONAS

SUELO URBANO

- 1.NUCLEO ANTIGUO.
- 2.ENSANCHE.
- 3.RESIDENCIAL PLURIFAMILIAR EN ORDEN ABIERTO
  - 3a. edificación aislada
  - 3b. edificación en alineación de vial
- 4 RESIDENCIAL UNIFAMILIAR AISLADA.
  - 4a. intensidad.1.
  - 4b. intensidad.2.
  - 4c. intensidad.3.
- 5.REMODELACION Y NUEVA ORDENACION.
- 6.RESIDENCIAL UNIFAMILIAR EN HILERA.
- 7.EDIFICACION SEGUN ANTERIOR ORDENACION.
- 8.INDUSTRIA.
- 9.ENCLAVES DE SERVICIOS.
- UA UNIDAD DE ACTUACION

ESPACIOS EDIFICABLES

PROFUNDIDAD EDIFICABLE (P.E.)

a nº metros de P.E. maxima.

ALTURAS Y Nº DE PLANTAS.

B_ PLANTA BAJA.

B+n_PLANTA BAJA + n PLANTAS PISO.

_Las alturas reguladoras vienen explicitadas para cada zona en las Normas.

ESPACIOS NO EDIFICABLES

J _JARDIN PRIVADO O ESPACIO NO EDIFICABLE

LIMITE SUELO URBANO.

PROTECCION DEL PATRIMONIO ARTISTICO CULTURAL Y ARQUITECTONICO.

AYUNTAMIENTO DE BLANES
PLAN GENERAL MUNICIPAL DE ORDENACION

REVISION DEL PLAN GENERAL DE ORDENACION URBANA DEL TERMINO MUNICIPAL DE BLANES.

_Aprobación inicial 23-07-1980
_ " provisional 25-05-1981

N

Escala original	Escala reducida
1/1000	

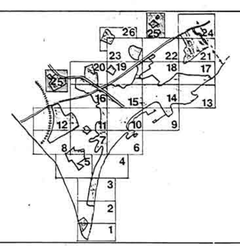

SUELO URBANO.
ESTRUCTURA GENERAL Y ORGANICA.
CLASIFICACION URBANISTICA DEL SUELO.

E-25

El presente Plano E.25 fue aprobado provisionalmente por el citado Pleno en sesión de fecha 25-5-81
El Secretario General

AJUNTAMENT DE BLANES - SECRETARIA

E 25

PLANO DE ORDENACION

25

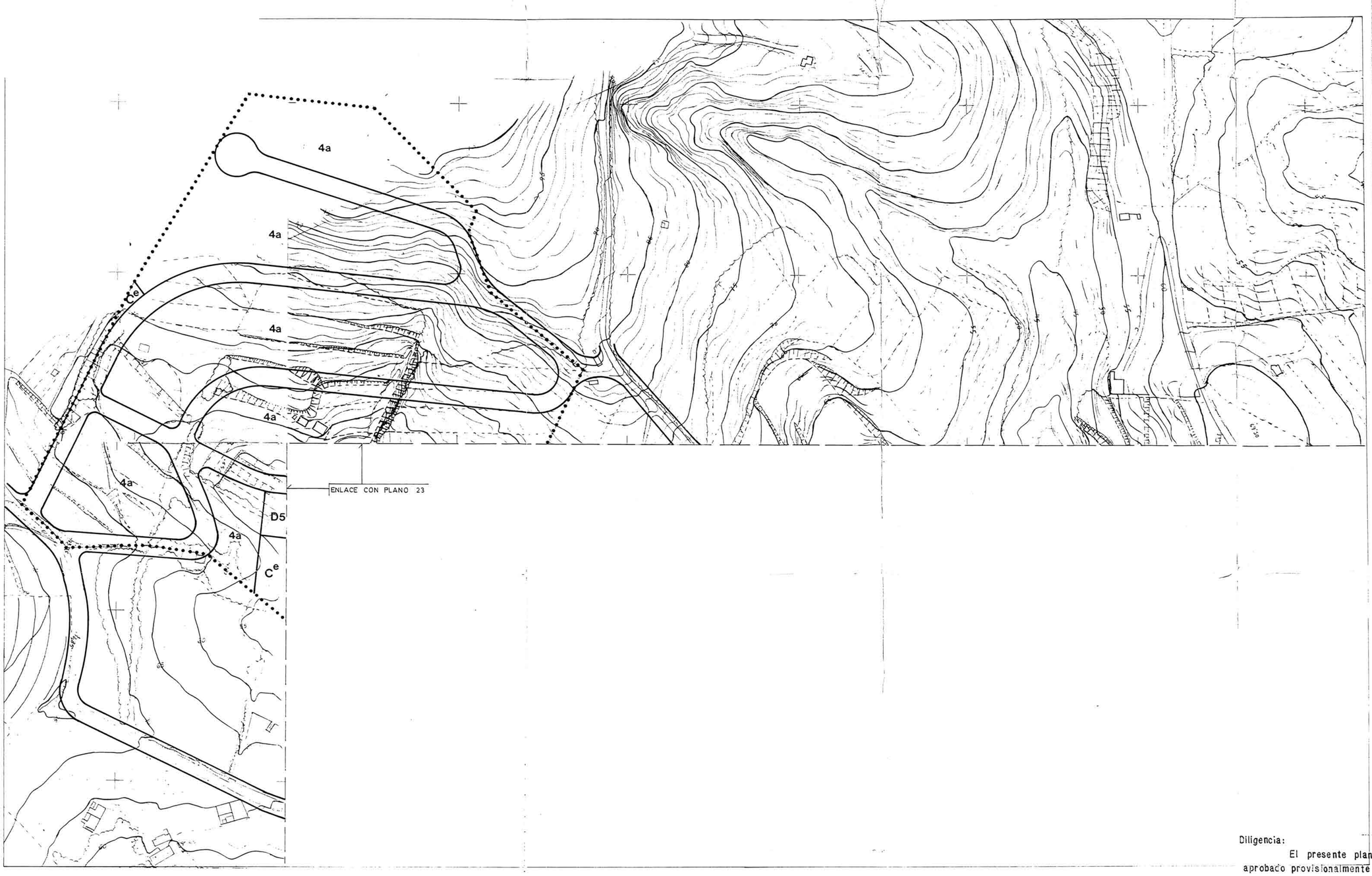

SISTEMAS GENERALES

- A SISTEMA DE TRANSPORTE Y COMUNICACIONES
  - A1.-carreteras
  - A1a.-aparcamientos.
  - A2.-ferroviario.
- B SISTEMA DE INFRAESTRUCTURA DE SERVICIOS TECNICOS.
  - B1.agua.
  - B2.energia electrica y combustibles.
  - B3.saneamiento.
- C SISTEMA DE PARQUES Y JARDINES URBANOS.
  - Ce.existente.
  - C .nueva creación.
- D SISTEMA DE EQUIPAMIENTOS Y DOTACIONES COMUNITARIAS.
  - D-e existente.
  - D1.docente.
  - D2.público - administrativo.
  - D3.religioso.
  - D4.deportivo.
  - D5.socio-cultural.
  - D6.cementerio.
  - D7.sanitario -asistencial.
  - D8.abastos y mercados.
- E PARQUES FORESTALES.
- F SISTEMA COSTERO.
- LINEA MARITIMO TERRESTRE.

ZONAS

SUELO URBANO

- 1.NUCLEO ANTIGUO.
- 2.ENSANCHE.
- 3.RESIDENCIAL PLURIFAMILIAR EN ORDEN ABIERTO.
  - 3a. edificación aislada.
  - 3b. edificación en alineación de vial.
- 4 RESIDENCIAL UNIFAMILIAR AISLADA.
  - 4a. intensidad.1.
  - 4b. intensidad.2.
  - 4c. intensidad.3.
- 5.REMODELACION Y NUEVA ORDENACION.
- 6.RESIDENCIAL UNIFAMILIAR EN HILERA.
- 7.EDIFICACION SEGUN ANTERIOR ORDENACION.
- 8.INDUSTRIA.
- 9.ENCLAVES DE SERVICIOS.
- UA1 UNIDAD DE ACTUACION

ESPACIOS EDIFICABLES

PROFUNDIDAD EDIFICABLE (P.E.)

a nº metros de PE máxima.

ALTURAS Y Nº DE PLANTAS

B.. PLANTA BAJA.

B+n.PLANTA BAJA + n PLANTAS PISO.

-Las alturas reguladoras vienen explicitadas para cada zona en las Normas.

ESPACIOS NO EDIFICABLES

J .JARDIN PRIVADO O ESPACIO NO EDIFICABLE

LIMITE SUELO URBANO.

PROTECCION DEL PATRIMONIO ARTISTICO CULTURAL Y ARQUITECTONICO.

Diligencia:

El presente plano fué aprobado provisionalmente por el Ayuntamiento Pleno de 25-5-81.

EL SECRETARIO.

E-26

AYUNTAMIENTO DE BLANES
PLAN GENERAL MUNICIPAL DE ORDENACION

REVISION DEL PLAN GENERAL DE ORDENACION URBANA DEL TERMINO MUNICIPAL DE BLANES.

Aprobación inicial 23-07-1980
" provisional 25-05-1981

N

Escala original	Escala reducida
1/1000	

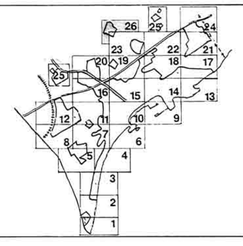

SUELO URBANO.
ESTRUCTURA GENERAL Y ORGANICA.
CLASIFICACION URBANISTICA DEL SUELO.

E 26

PLANO DE ORDENACION

26